



# PETA PENYAKIT HEWAN DAN MUTU PRODUK HEWAN DI WILAYAH PROVINSI BALI, NUSA TENGGARA BARAT DAN NUSA TENGGARA TIMUR 2018



Kementerian Pertanian  
Direktorat Jenderal Peternakan dan Kesehatan Hewan  
Balai Besar Veteriner Denpasar

PETA PENYAKIT HEWAN DAN MUTU BAHAN ASAL HEWAN  
DI WILAYAH PROVINSI BALI, NUSA TENGGARA BARAT DAN NUSA TENGGARA TIMUR  
TAHUN 2018

Disusun oleh :

Drh. I Ketut Narcana

Drh. Ni Made Sri Handayani, M.P

Drh. Monica Septiani

Drh. Vera Paulina Sitanggang

I Wayan Ryan Saputra

## KATA PENGANTAR

Puji syukur kami panjatkan kehadapan Tuhan Yang Maha Kuasa atas segala anugerah-Nya sehingga Peta Penyakit Hewan di wilayah kerja Balai Besar Veteriner Denpasar dapat diselesaikan sesuai dengan waktu yang telah ditentukan.


Peta Penyakit Hewan wilayah Provinsi Bali, Nusa Tenggara Barat (NTB) dan Nusa Tenggara Timur (NTT) Tahun 2018 ini disusun berdasarkan hasil pengujian sampel di Balai Besar Veteriner Denpasar, baik terhadap sampel aktif (hasil kegiatan surveilans, monitoring, dan investigasi) maupun terhadap sampel pasif atau sampel yang dikirim oleh pelanggan (dinas, perorangan, klinik hewan, yayasan, perusahaan). yang ada di wilayah kerja Balai Besar Veteriner Denpasar.


Selama Tahun 2018 ini, Penyakit Hewan Menular Strategis (PHMS) yang ditemukan di Provinsi Bali adalah Avian Influenza (AI), Rabies, Trypanosomiasis, Septicaemia Epizootica (SE) dan Jembrana Disease. Di Provinsi NTB ditemukan Brucellosis sedangkan di NTT ditemukan Avian Influenza, Brucellosis, Rabies dan Trypanosomiasis.

Kami menyadari peta penyakit hewan yang disusun menggunakan program QGIS masih belum sempurna. Oleh karena itu, segala saran dan kritik yang konstruktif akan kami terima dengan senang hati demi penyempurnaan penyusunan peta serupa di masa yang akan datang.

Akhirnya, kepada semua pihak yang telah berkontribusi dalam penyusunan peta ini, kami mengucapkan terima kasih dan semoga Peta Penyakit Hewan di Wilayah Kerja Balai Besar Veteriner Denpasar ini dapat bermanfaat sebagai media informasi kesehatan hewan dan sebagai bahan acuan dalam pelaksanaan program pengendalian penyakit hewan.

Denpasar, Mei 2019

Kepala Balai,  
  
Drh. I Wayan Masa Tenaya, M.Phil, Ph.D  
NIP. 196205041989031001

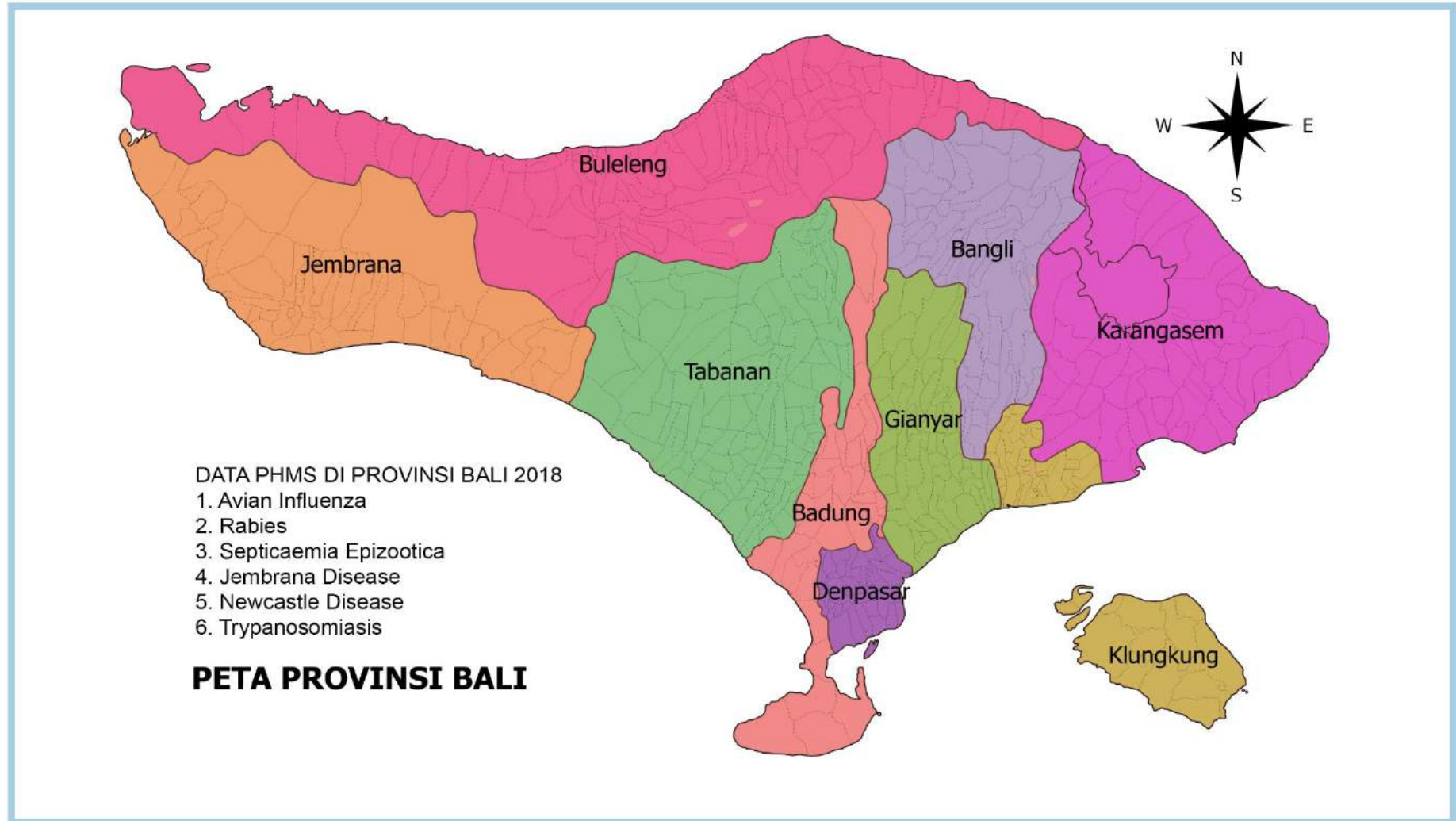


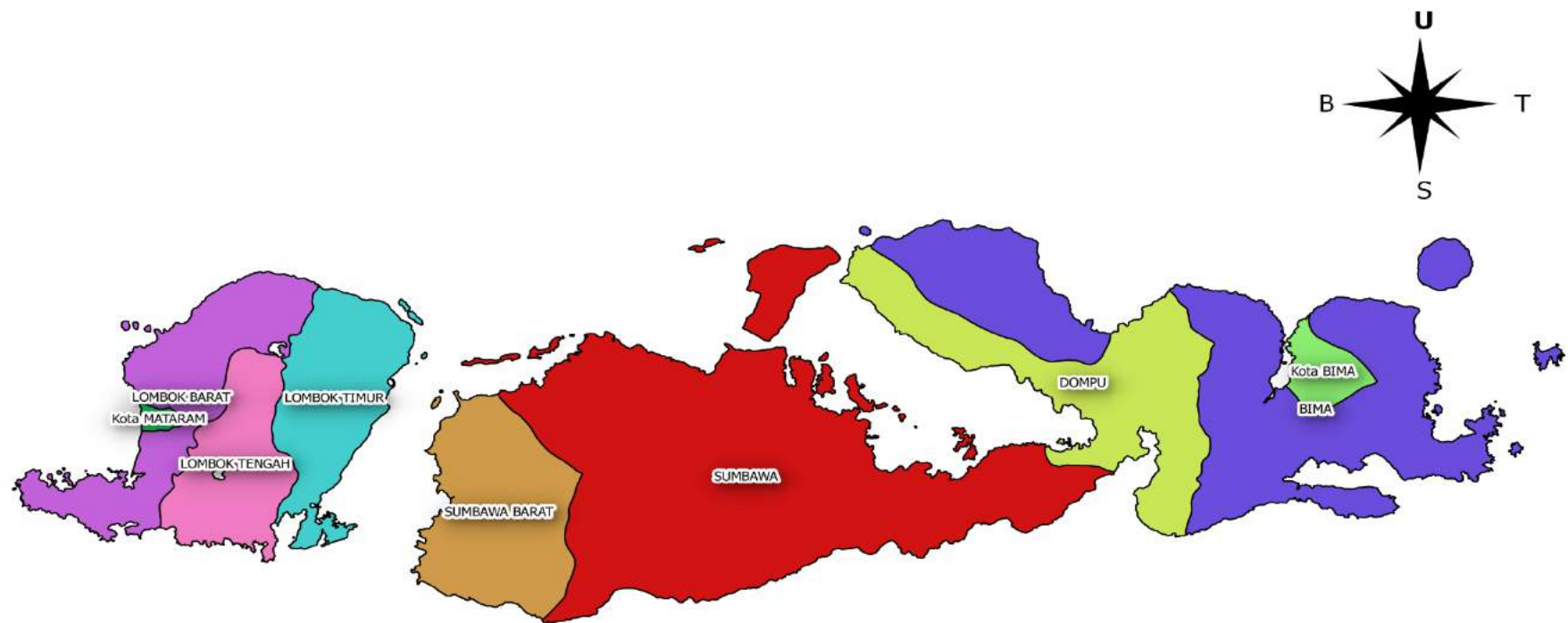
## DAFTAR ISI

<b>KATA PENGANTAR .....</b>	<b>i</b>
<b>DAFTAR ISI .....</b>	<b>ii</b>
<b>PETA WILAYAH KERJA BALAI BESAR VETERINER DENPASAR.....</b>	<b>1</b>
<b>BAB I      PENYAKIT VIRAL .....</b>	<b>4</b>
Peta Penyakit Rabies di Provinsi Bali .....	5
Peta Penyakit Rabies di Provinsi Nusa Tenggara Barat.....	18
Peta Penyakit Rabies di Provinsi Nusa Tenggara Timur .....	20
Peta Penyakit Avian Influenza di Provinsi Bali .....	26
Peta Penyakit Avian Influenza di Provinsi Nusa Tenggara Barat .....	29
Peta Penyakit Newcastle Disease di Provinsi Nusa Tenggara Barat .....	34
Peta Penyakit Hog Cholera di Provinsi Nusa Tenggara Barat .....	36
Peta Penyakit Hog Cholera di Provinsi Nusa Tenggara Timur.....	38
Peta Penyakit Jembrana Diseases di Provinsi Bali .....	40
<b>BAB II      PENYAKIT BAKTERIAL .....</b>	<b>49</b>
Peta Penyakit Brucella di Provinsi Nusa Tenggara Barat .....	50
Peta Penyakit Brucella di Provinsi Nusa Tenggara Timur .....	53
Peta Penyakit Septicemia Epizootica di Provinsi Bali.....	57
Peta Penyakit Septicemia Epizootica di Provinsi Nusa Tenggara Barat.....	59

Peta Penyakit Anthrak di Provinsi Nusa Tenggara Barat .....	61
Peta Penyakit Anthrak di Provinsi Nusa Tenggara Timur.....	64
<b>BAB III     PENYAKIT PARASITER .....</b>	<b>67</b>
Peta Penyakit Trypanosomiasis di Provinsi Bali .....	68
Peta Penyakit Trypanosomiasis di Provinsi Nusa Tenggara Timur .....	72
<b>BAB IV     MUTU BAHAN ASAL HEWAN.....</b>	<b>75</b>
Peta Cemaran TPC Di Provinsi Bali .....	76
Peta Cemaran E.Coli di Provinsi Bali .....	78
Peta Cemaran Coliform Di Provinsi Bali .....	80
Peta Distribusi Residu Antibiotika (Aminoglikosida) di Provinsi Bali .....	82
Peta Distribusi Residu Antibiotika (Aminoglikosida) di Provinsi Nusa Tenggara Barat .....	85
Peta Distribusi Residu Antibiotika (Makrolida) di Provinsi Bali .....	89
Peta Distribusi Residu Antibiotika (Makrolida) di Provinsi Nusa Tenggara Barat.....	92
Peta Distribusi Residu Antibiotika (Makrolida) di Provinsi Nusa Tenggara Timur .....	94
Peta Distribusi Residu Antibiotika (Tetrasiklin) di Provinsi Bali .....	96
Peta Distribusi Residu Antibiotika (Tetrasiklin) di Provinsi Nusa Tenggara Barat .....	99
Peta Distribusi Residu Antibiotika (Tetrasiklin) di Provinsi Nusa Tenggara Timur.....	101
Peta Distribusi Residu Antibiotika (Penisilin) di Provinsi Bali.....	103
Peta Distribusi Residu Antibiotika (Penisilin) di Provinsi Nusa Tenggara Barat.....	106
Peta Distribusi Residu Antibiotika (Penisilin) di Provinsi Nusa Tenggara Timur .....	108

## PETA WILAYAH KERJA BALAI BESAR VETERINER DENPASAR



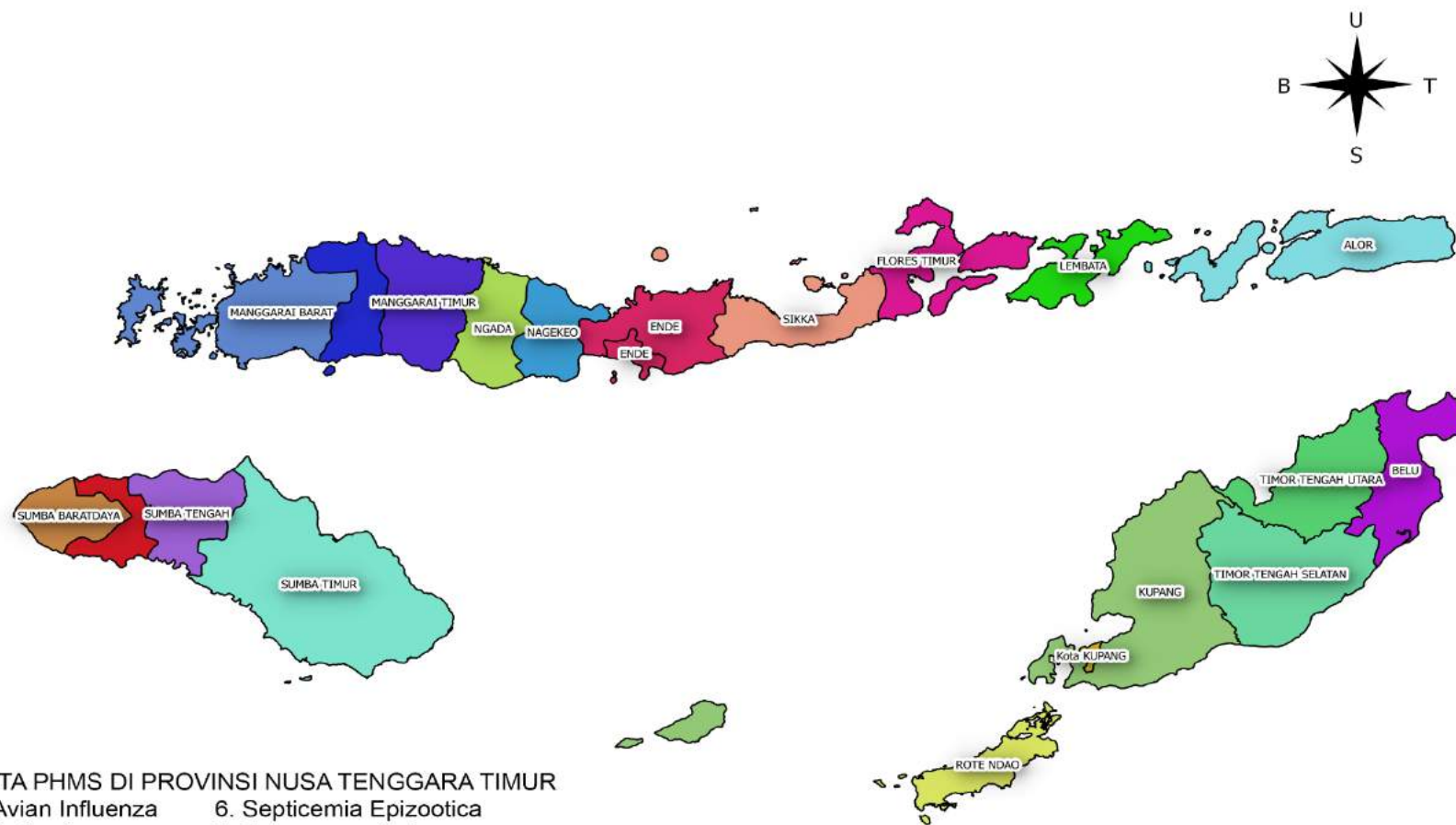


#### DATA PHMS DI PROVINSI NUSA TENGGARA BARAT

- |                     |                           |
|---------------------|---------------------------|
| 1. Anthrak          | 6. Hog Cholera            |
| 2. Avian Influenza  | 7. Rabies                 |
| 3. Brucella         | 8. Septicaemia Epizootica |
| 4. Hog Cholera      |                           |
| 5. Jembrana Disease |                           |

#### **PETA PROVINSI NUSA TENGGARA BARAT**





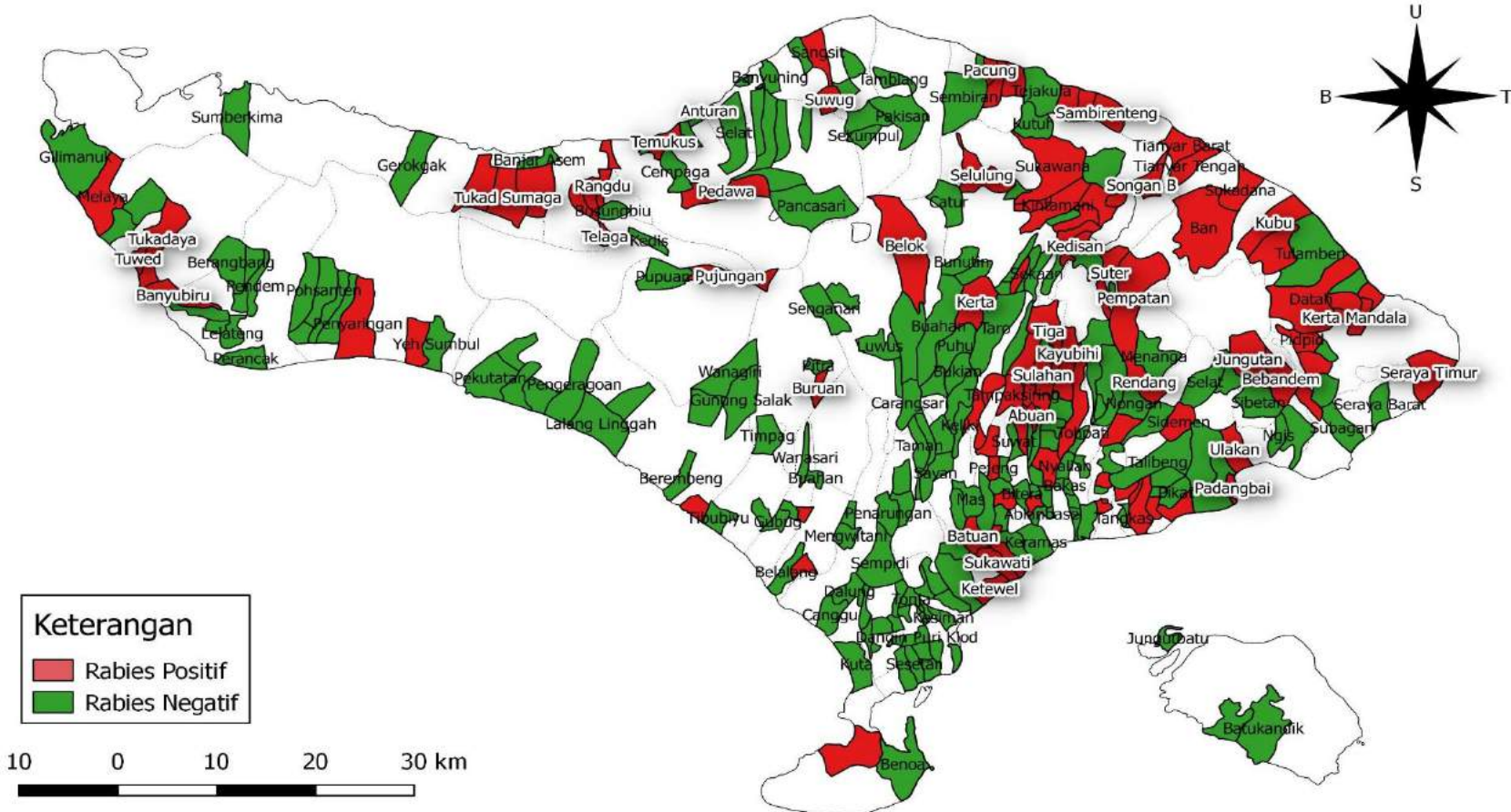
**PETA PROVINSI NUSA TENGGARA TIMUR**



# BAB I

## PENYAKIT VIRAL

**PETA PENYAKIT RABIES DI PROVINSI BALI  
TAHUN 2018**



DATA PHMS BALAI BESAR VETERINER DENPASAR  
DI PROVINSI BALI  
01 JANUARI SAMPAI DENGAN 31 DESEMBER 2018  
KELOMPOK PENYAKIT : RABIES

Propinsi	Kabupaten	Kecamatan	Desa	Negatif	Positif	Jumlah
Bali	Badung	Abiansemal	Abiansemal	41	0	41
Bali	Badung	Abiansemal	Blahkiuh	19	0	19
Bali	Badung	Abiansemal	Bongkasa	8	0	8
Bali	Badung	Abiansemal	Bongkasa Pertiwi	6	0	6
Bali	Badung	Abiansemal	Dauh Yeh Cani	30	0	30
Bali	Badung	Abiansemal	Mekar Bhuwana	1	0	1
Bali	Badung	Abiansemal	Taman	5	0	5
Bali	Badung	Kuta	Kuta	3	0	3
Bali	Badung	Kuta	Legian	1	0	1
Bali	Badung	Kuta	Seminyak	2	0	2
Bali	Badung	Kuta Selatan	Benoa	19	0	19
Bali	Badung	Kuta Selatan	Jimbaran	12	1	13
Bali	Badung	Kuta Selatan	Kutuh	5	0	5
Bali	Badung	Kuta Utara	Canggu	2	0	2
Bali	Badung	Kuta Utara	Dalung	1	0	1
Bali	Badung	Kuta Utara	Kerobokan	4	0	4
Bali	Badung	Kuta Utara	Kerobokan Kelod	1	0	1
Bali	Badung	Kuta Utara	Tibubeneng	1	0	1
Bali	Badung	Mengwi	Mengwi	7	0	7
Bali	Badung	Mengwi	Mengwitani	29	0	29
Bali	Badung	Mengwi	Penarungan	1	0	1
Bali	Badung	Mengwi	Pererenan	2	0	2

Bali	Badung	Mengwi	Sempidi	9	0	9
Bali	Badung	Petang	Belok	0	1	1
Bali	Badung	Petang	Carangsari	8	0	8
Bali	Badung	Petang	Petang	13	0	13
Bali	Bangli	Bangli	Bebalang	5	0	5
Bali	Bangli	Bangli	Bunutin	1	0	1
Bali	Bangli	Bangli	Cempaga	6	0	6
Bali	Bangli	Bangli	Kawan	4	0	4
Bali	Bangli	Bangli	Kayubihi	3	1	4
Bali	Bangli	Bangli	Kubu	1	0	1
Bali	Bangli	Bangli	Landih	1	0	1
Bali	Bangli	Bangli	Taman Bali	3	1	4
Bali	Bangli	Kintamani	Abang Songan	2	0	2
Bali	Bangli	Kintamani	Banua	1	0	1
Bali	Bangli	Kintamani	Batur Selatan	3	1	4
Bali	Bangli	Kintamani	Batur Tengah	1	4	5
Bali	Bangli	Kintamani	Batur Utara	2	0	2
Bali	Bangli	Kintamani	Bayunggede	3	0	3
Bali	Bangli	Kintamani	Belancan	1	0	1
Bali	Bangli	Kintamani	Bonyoh	4	0	4
Bali	Bangli	Kintamani	Buahan	1	1	2
Bali	Bangli	Kintamani	Catur	1	0	1
Bali	Bangli	Kintamani	Daup	1	0	1
Bali	Bangli	Kintamani	Katung	2	0	2
Bali	Bangli	Kintamani	Kedisan	2	1	3
Bali	Bangli	Kintamani	Kintamani	11	1	12
Bali	Bangli	Kintamani	Langgahan	2	0	2
Bali	Bangli	Kintamani	Lembean	1	0	1
Bali	Bangli	Kintamani	Pinggane	1	0	1
Bali	Bangli	Kintamani	Seka	1	0	1

Bali	Bangli	Kintamani	Sekardadi	3	0	3
Bali	Bangli	Kintamani	Selulung	1	1	2
Bali	Bangli	Kintamani	Serahi	0	1	1
Bali	Bangli	Kintamani	Siyakin	0	3	3
Bali	Bangli	Kintamani	Songan A	3	3	6
Bali	Bangli	Kintamani	Songan B	3	1	4
Bali	Bangli	Kintamani	Sukawana	5	1	6
Bali	Bangli	Kintamani	Suter	1	4	5
Bali	Bangli	Susut	Abuan	4	1	5
Bali	Bangli	Susut	Apuan	4	0	4
Bali	Bangli	Susut	Demulih	1	0	1
Bali	Bangli	Susut	Penglumbaran	4	0	4
Bali	Bangli	Susut	Sulahan	5	2	7
Bali	Bangli	Susut	Susut	1	1	2
Bali	Bangli	Susut	Tiga	4	2	6
Bali	Bangli	Tembuku	Bangbang	1	0	1
Bali	Bangli	Tembuku	Jehem	9	1	10
Bali	Bangli	Tembuku	Peninjoan	7	0	7
Bali	Bangli	Tembuku	Undisan	2	0	2
Bali	Bangli	Tembuku	Yangapi	3	0	3
Bali	Buleleng	Banjar	Dencarik	1	0	1
Bali	Buleleng	Banjar	Kaliasem	2	0	2
Bali	Buleleng	Banjar	Pedawa	1	1	2
Bali	Buleleng	Banjar	Temukus	0	1	1
Bali	Buleleng	Buleleng	Anturan	1	1	2
Bali	Buleleng	Buleleng	Banyuasri	1	0	1
Bali	Buleleng	Buleleng	Banyuning	2	0	2
Bali	Buleleng	Buleleng	Beratan	1	0	1
Bali	Buleleng	Buleleng	Kalibukbuk	1	0	1
Bali	Buleleng	Buleleng	Kaliuntu	1	0	1

Bali	Buleleng	Buleleng	Kampung Baru	1	0	1
Bali	Buleleng	Buleleng	Liligundi	1	0	1
Bali	Buleleng	Busungbiu	Busungbiu	1	0	1
Bali	Buleleng	Busungbiu	Kedis	1	0	1
Bali	Buleleng	Busungbiu	Telaga	0	1	1
Bali	Buleleng	Gerokgak	Celukan Bawang	0	2	2
Bali	Buleleng	Gerokgak	Gerokgak	1	0	1
Bali	Buleleng	Gerokgak	Sumberkima	1	0	1
Bali	Buleleng	Gerokgak	Tinga Tinga	1	1	2
Bali	Buleleng	Gerokgak	Tukad Sumaga	0	2	2
Bali	Buleleng	Kubutambahan	Bengkala	1	0	1
Bali	Buleleng	Kubutambahan	Kubutambahan	4	0	4
Bali	Buleleng	Kubutambahan	Pakisan	1	0	1
Bali	Buleleng	Kubutambahan	Tamblang	1	0	1
Bali	Buleleng	Sawan	Bebetin	1	0	1
Bali	Buleleng	Sawan	Menyali	1	0	1
Bali	Buleleng	Sawan	Sangsit	0	1	1
Bali	Buleleng	Sawan	Sekumpul	1	0	1
Bali	Buleleng	Sawan	Suwug	0	1	1
Bali	Buleleng	Seririt	Banjar Asem	1	0	1
Bali	Buleleng	Seririt	Kalianget	0	1	1
Bali	Buleleng	Seririt	Lokapaksa	0	3	3
Bali	Buleleng	Seririt	Pangkungparuk	1	1	2
Bali	Buleleng	Seririt	Rangdu	0	1	1
Bali	Buleleng	Seririt	Ringdikit	0	1	1
Bali	Buleleng	Seririt	Ularan	0	1	1
Bali	Buleleng	Sukasada	Padangbulia	1	0	1
Bali	Buleleng	Sukasada	Pancasari	2	0	2
Bali	Buleleng	Sukasada	Panji	2	0	2
Bali	Buleleng	Sukasada	Panji Anom	1	0	1

Bali	Buleleng	Sukasada	Sambangan	1	0	1
Bali	Buleleng	Sukasada	Wanagiri	2	0	2
Bali	Buleleng	Tejakula	Bondalem	0	1	1
Bali	Buleleng	Tejakula	Julah	0	1	1
Bali	Buleleng	Tejakula	Les	0	1	1
Bali	Buleleng	Tejakula	Pacung	1	1	2
Bali	Buleleng	Tejakula	Penuktukan	0	1	1
Bali	Buleleng	Tejakula	Sambirenteng	0	1	1
Bali	Buleleng	Tejakula	Sembiran	1	0	1
Bali	Buleleng	Tejakula	Tejakula	8	0	8
Bali	Denpasar	Denpasar Barat	Dauh Puri	1	0	1
Bali	Denpasar	Denpasar Barat	Padangsambian	1	0	1
Bali	Denpasar	Denpasar Barat	Padangsambian Kaja	1	0	1
Bali	Denpasar	Denpasar Barat	Padangsambian Klod	1	0	1
Bali	Denpasar	Denpasar Barat	Pemecutan	2	0	2
Bali	Denpasar	Denpasar Barat	Pemecutan Klod	1	0	1
Bali	Denpasar	Denpasar Barat	Tegal Harum	1	0	1
Bali	Denpasar	Denpasar Barat	Tegal Kertha	2	0	2
Bali	Denpasar	Denpasar Selatan	Panjer	3	0	3
Bali	Denpasar	Denpasar Selatan	Pedungan	2	0	2
Bali	Denpasar	Denpasar Selatan	Renon	1	0	1
Bali	Denpasar	Denpasar Selatan	Sanur	1	0	1
Bali	Denpasar	Denpasar Selatan	Sesetan	6	0	6
Bali	Denpasar	Denpasar Selatan	Sidakarya	3	0	3
Bali	Denpasar	Denpasar Timur	Dangin Puri Klod	1	0	1
Bali	Denpasar	Denpasar Timur	Kesiman	3	0	3
Bali	Denpasar	Denpasar Timur	Kesiman Kertalangu	4	0	4
Bali	Denpasar	Denpasar Timur	Penatih	2	0	2
Bali	Denpasar	Denpasar Timur	Penatih Dangin Puri	1	0	1
Bali	Denpasar	Denpasar Timur	Sumerta	1	0	1



Bali	Denpasar	Denpasar Timur	Sumerta Kaja	3	0	3
Bali	Denpasar	Denpasar Timur	Sumerta Kelod	2	0	2
Bali	Denpasar	Denpasar Utara	Dangin Puri Kaja	1	0	1
Bali	Denpasar	Denpasar Utara	Dangin Puri Kauh	1	0	1
Bali	Denpasar	Denpasar Utara	Dauh Puri Kaja	1	0	1
Bali	Denpasar	Denpasar Utara	Peguyangan Kangin	2	0	2
Bali	Denpasar	Denpasar Utara	Pemecutan Kaja	1	0	1
Bali	Denpasar	Denpasar Utara	Tonja	1	0	1
Bali	Denpasar	Denpasar Utara	Ubung Kaja	2	0	2
Bali	Gianyar	Blahbatuh	Bedulu	2	0	2
Bali	Gianyar	Blahbatuh	Blahbatuh	4	0	4
Bali	Gianyar	Blahbatuh	Bona	1	0	1
Bali	Gianyar	Blahbatuh	Buruan	0	1	1
Bali	Gianyar	Blahbatuh	Keramas	2	0	2
Bali	Gianyar	Blahbatuh	Pering	2	0	2
Bali	Gianyar	Blahbatuh	Saba	5	1	6
Bali	Gianyar	Gianyar	Abianbase	1	0	1
Bali	Gianyar	Gianyar	Babakan	4	2	6
Bali	Gianyar	Gianyar	Beng	1	0	1
Bali	Gianyar	Gianyar	Bitera	6	0	6
Bali	Gianyar	Gianyar	Gianyar	1	2	3
Bali	Gianyar	Gianyar	Petak	2	2	4
Bali	Gianyar	Gianyar	Samplangan	1	0	1
Bali	Gianyar	Gianyar	Suwat	2	0	2
Bali	Gianyar	Gianyar	Temesi	2	0	2
Bali	Gianyar	Payangan	Buahan	1	0	1
Bali	Gianyar	Payangan	Buahan Kaja	1	0	1
Bali	Gianyar	Payangan	Bukian	2	0	2
Bali	Gianyar	Payangan	Kelusa	4	0	4
Bali	Gianyar	Payangan	Kerta	2	1	3

Bali	Gianyar	Payangan	Melinggih	4	0	4
Bali	Gianyar	Payangan	Melinggih Kelod	3	0	3
Bali	Gianyar	Payangan	Puhu	4	0	4
Bali	Gianyar	Sukawati	Batuan	2	1	3
Bali	Gianyar	Sukawati	Batuan Kaler	0	1	1
Bali	Gianyar	Sukawati	Batubulan	1	0	1
Bali	Gianyar	Sukawati	Kemenuh	1	0	1
Bali	Gianyar	Sukawati	Ketewel	1	2	3
Bali	Gianyar	Sukawati	Singapadu	2	0	2
Bali	Gianyar	Sukawati	Sukawati	3	1	4
Bali	Gianyar	Tampak Siring	Manukaya	4	1	5
Bali	Gianyar	Tampak Siring	Pejeng	2	1	3
Bali	Gianyar	Tampak Siring	Pejeng Kaja	2	2	4
Bali	Gianyar	Tampak Siring	Pejeng Kelod	1	0	1
Bali	Gianyar	Tampak Siring	Tampaksiring	3	1	4
Bali	Gianyar	Tegallalang	Kedisan	1	1	2
Bali	Gianyar	Tegallalang	Keliki	2	0	2
Bali	Gianyar	Tegallalang	Kenderan	2	0	2
Bali	Gianyar	Tegallalang	Pupuan	1	0	1
Bali	Gianyar	Tegallalang	Taro	3	0	3
Bali	Gianyar	Tegallalang	Tegallalang	2	1	3
Bali	Gianyar	Ubud	Kedewatan	3	0	3
Bali	Gianyar	Ubud	Lodtunduh	1	0	1
Bali	Gianyar	Ubud	Mas	2	0	2
Bali	Gianyar	Ubud	Sayan	2	0	2
Bali	Jembrana	Jembrana	Batuagung	2	0	2
Bali	Jembrana	Jembrana	Dauhwaru	1	0	1
Bali	Jembrana	Jembrana	Pendem	1	0	1
Bali	Jembrana	Jembrana	Perancak	1	0	1
Bali	Jembrana	Jembrana	Sangkaragung	3	0	3

Bali	Jembrana	Melaya	Blimbingsari	1	1	2
Bali	Jembrana	Melaya	Candikusuma	2	0	2
Bali	Jembrana	Melaya	Ekasari	2	0	2
Bali	Jembrana	Melaya	Gilimanuk	2	0	2
Bali	Jembrana	Melaya	Manistutu	2	0	2
Bali	Jembrana	Melaya	Melaya	13	3	16
Bali	Jembrana	Melaya	Nusa Sari	1	0	1
Bali	Jembrana	Melaya	Tukadaya	5	1	6
Bali	Jembrana	Melaya	Tuwed	4	2	6
Bali	Jembrana	Mendoyo	Delod Berawah	1	1	2
Bali	Jembrana	Mendoyo	Mendoyo Dangin Tukad	1	0	1
Bali	Jembrana	Mendoyo	Mendoyo Dauh Tukad	3	0	3
Bali	Jembrana	Mendoyo	Penyaringan	2	1	3
Bali	Jembrana	Mendoyo	Pergung	2	0	2
Bali	Jembrana	Mendoyo	Pohsanten	4	0	4
Bali	Jembrana	Mendoyo	Tegal Cangkring	1	0	1
Bali	Jembrana	Mendoyo	Yeh Embang Kangin	6	2	8
Bali	Jembrana	Mendoyo	Yeh Sumbul	2	0	2
Bali	Jembrana	Negara	Baler Bale Agung	2	0	2
Bali	Jembrana	Negara	Baluk	2	0	2
Bali	Jembrana	Negara	Banyubiru	0	1	1
Bali	Jembrana	Negara	Berangbang	2	0	2
Bali	Jembrana	Negara	Kaliakah	4	0	4
Bali	Jembrana	Negara	Lelateng	2	0	2
Bali	Jembrana	Negara	Tegal Badeng Timur	1	0	1
Bali	Jembrana	Pekutatan	Asahduren	2	0	2
Bali	Jembrana	Pekutatan	Gumbrih	8	0	8
Bali	Jembrana	Pekutatan	Pangyangan	1	0	1
Bali	Jembrana	Pekutatan	Pekutatan	9	0	9
Bali	Jembrana	Pekutatan	Pengeragoan	3	0	3

Bali	Karang Asem	Abang	Ababi	0	1	1
Bali	Karang Asem	Abang	Abang	1	0	1
Bali	Karang Asem	Abang	Bunutan	1	0	1
Bali	Karang Asem	Abang	Culik	0	1	1
Bali	Karang Asem	Abang	Datah	2	1	3
Bali	Karang Asem	Abang	Kerta Mandala	1	2	3
Bali	Karang Asem	Abang	Laba Sari	1	0	1
Bali	Karang Asem	Abang	Pidpid	0	1	1
Bali	Karang Asem	Abang	Purwakerti	0	1	1
Bali	Karang Asem	Bebandem	Bebandem	2	2	4
Bali	Karang Asem	Bebandem	Bude Keling	1	0	1
Bali	Karang Asem	Bebandem	Bungaya Kangin	1	1	2
Bali	Karang Asem	Bebandem	Jungutan	1	1	2
Bali	Karang Asem	Bebandem	Macang	1	0	1
Bali	Karang Asem	Bebandem	Sibetan	3	0	3
Bali	Karang Asem	Karang Asem	Bukit	1	0	1
Bali	Karang Asem	Karang Asem	Padang Kerta	1	0	1
Bali	Karang Asem	Karang Asem	Seraya	6	0	6
Bali	Karang Asem	Karang Asem	Seraya Barat	1	0	1
Bali	Karang Asem	Karang Asem	Seraya Timur	3	1	4
Bali	Karang Asem	Karang Asem	Subagan	2	0	2
Bali	Karang Asem	Kubu	Ban	5	5	10
Bali	Karang Asem	Kubu	Dukuh	2	2	4
Bali	Karang Asem	Kubu	Kubu	0	3	3
Bali	Karang Asem	Kubu	Sukadana	1	1	2
Bali	Karang Asem	Kubu	Tianyar Barat	1	1	2
Bali	Karang Asem	Kubu	Tianyar Tengah	2	5	7
Bali	Karang Asem	Kubu	Tulamben	2	0	2
Bali	Karang Asem	Manggis	Antiga	1	0	1
Bali	Karang Asem	Manggis	Antiga Kelod	1	2	3

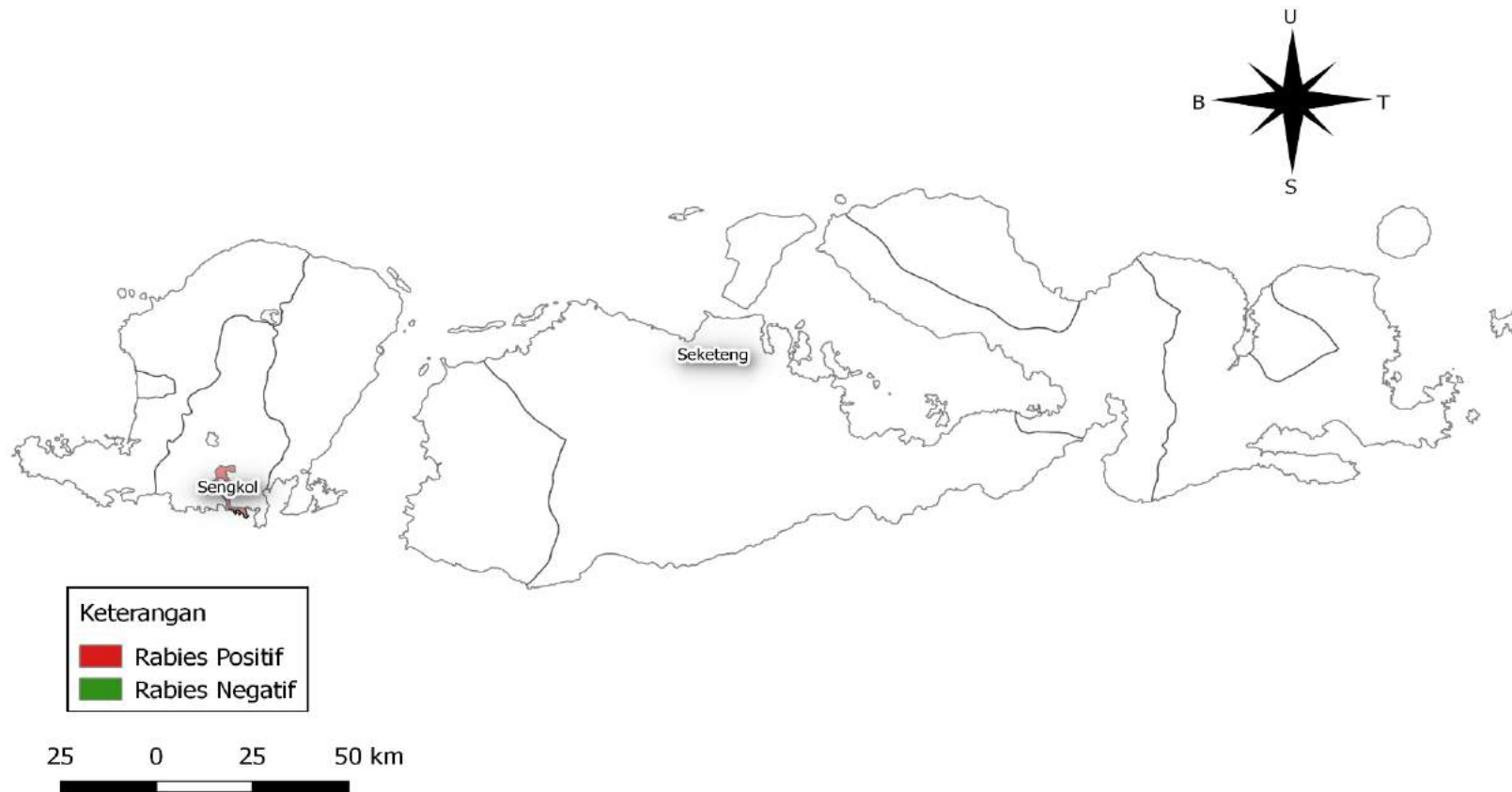
Bali	Karang Asem	Manggis	Gegelang	1	0	1
Bali	Karang Asem	Manggis	Ngis	1	0	1
Bali	Karang Asem	Manggis	Padangbai	1	1	2
Bali	Karang Asem	Manggis	Pesedahan	2	0	2
Bali	Karang Asem	Manggis	Tenganan	2	0	2
Bali	Karang Asem	Manggis	Ulakan	1	1	2
Bali	Karang Asem	Rendang	Menanga	1	0	1
Bali	Karang Asem	Rendang	Nongan	1	0	1
Bali	Karang Asem	Rendang	Pempatan	5	2	7
Bali	Karang Asem	Rendang	Pesaban	1	3	4
Bali	Karang Asem	Rendang	Rendang	1	3	4
Bali	Karang Asem	Selat	Amerta Bhuana	1	0	1
Bali	Karang Asem	Selat	Duda Utara	2	0	2
Bali	Karang Asem	Selat	Pering Sari	1	0	1
Bali	Karang Asem	Selat	Selat	3	0	3
Bali	Karang Asem	Sidemen	Lokasari	4	0	4
Bali	Karang Asem	Sidemen	Sangkan Gunung	3	0	3
Bali	Karang Asem	Sidemen	Sidemen	0	1	1
Bali	Karang Asem	Sidemen	Sindu Wati	1	0	1
Bali	Karang Asem	Sidemen	Talibeng	1	0	1
Bali	Karang Asem	Sidemen	Telaga Tawang	1	0	1
Bali	Klungkung	Banjarangkan	Aan	1	0	1
Bali	Klungkung	Banjarangkan	Bakas	3	0	3
Bali	Klungkung	Banjarangkan	Banjarangkan	5	0	5
Bali	Klungkung	Banjarangkan	Bungbungan	1	0	1
Bali	Klungkung	Banjarangkan	Negari	1	0	1
Bali	Klungkung	Banjarangkan	Nyalian	1	0	1
Bali	Klungkung	Banjarangkan	Takmung	1	0	1
Bali	Klungkung	Banjarangkan	Tohpati	2	0	2
Bali	Klungkung	Banjarangkan	Tusan	1	0	1

Bali	Klungkung	Dawan	Besan	1	0	1
Bali	Klungkung	Dawan	Dawan Kaler	1	0	1
Bali	Klungkung	Dawan	Dawan Klod	0	1	1
Bali	Klungkung	Dawan	Gunaksa	3	1	4
Bali	Klungkung	Dawan	Kusamba	4	0	4
Bali	Klungkung	Dawan	Paksebali	5	2	7
Bali	Klungkung	Dawan	Pesinggahan	2	3	5
Bali	Klungkung	Dawan	Pikat	1	0	1
Bali	Klungkung	Dawan	Sampalan Klod	4	0	4
Bali	Klungkung	Dawan	Sulang	0	2	2
Bali	Klungkung	Klungkung	Akah	0	1	1
Bali	Klungkung	Klungkung	Selat	1	0	1
Bali	Klungkung	Klungkung	Semarapura Kaja	1	0	1
Bali	Klungkung	Klungkung	Semarapura Kelod	2	1	3
Bali	Klungkung	Klungkung	Semarapura Kelod Kangin	7	1	8
Bali	Klungkung	Klungkung	Tangkas	1	0	1
Bali	Klungkung	Nusapenida	Batukandik	3	0	3
Bali	Klungkung	Nusapenida	Batumadeg	1	0	1
Bali	Klungkung	Nusapenida	Jungutbatu	1	0	1
Bali	Tabanan	Baturiti	Apuan	2	0	2
Bali	Tabanan	Baturiti	Luwus	1	0	1
Bali	Tabanan	Baturiti	Perean Kangin	2	0	2
Bali	Tabanan	Kediri	Belalang	1	0	1
Bali	Tabanan	Kediri	Beraban	0	1	1
Bali	Tabanan	Kediri	Kaba Kaba	1	0	1
Bali	Tabanan	Kerambitan	Kerambitan	1	0	1
Bali	Tabanan	Kerambitan	Tibubiyu	1	0	1
Bali	Tabanan	Kerambitan	Timpag	1	0	1
Bali	Tabanan	Penebel	Pitra	1	0	1
Bali	Tabanan	Penebel	Senganan	1	0	1

Bali	Tabanan	Pupuan	Padangan	1	0	1
Bali	Tabanan	Pupuan	Pujungan	0	1	1
Bali	Tabanan	Selemadeg	Berembeng	1	0	1
Bali	Tabanan	Selemadeg	Pupuan Sawah	1	0	1
Bali	Tabanan	Selemadeg Barat	Lalang Linggah	2	0	2
Bali	Tabanan	Selemadeg Barat	Lumbung Kauh	1	0	1
Bali	Tabanan	Selemadeg Timur	Gunung Salak	1	0	1
Bali	Tabanan	Tabanan	Dauh Peken	1	0	1
Bali	Tabanan	Tabanan	Delod Peken	1	1	2
Bali	Tabanan	Tabanan	Denbantas	2	0	2
Bali	Tabanan	Tabanan	Gubug	2	0	2
Bali	Tabanan	Tabanan	Sesandan	1	0	1
Bali	Tabanan	Tabanan	Wanasari	1	0	1
				811	148	959



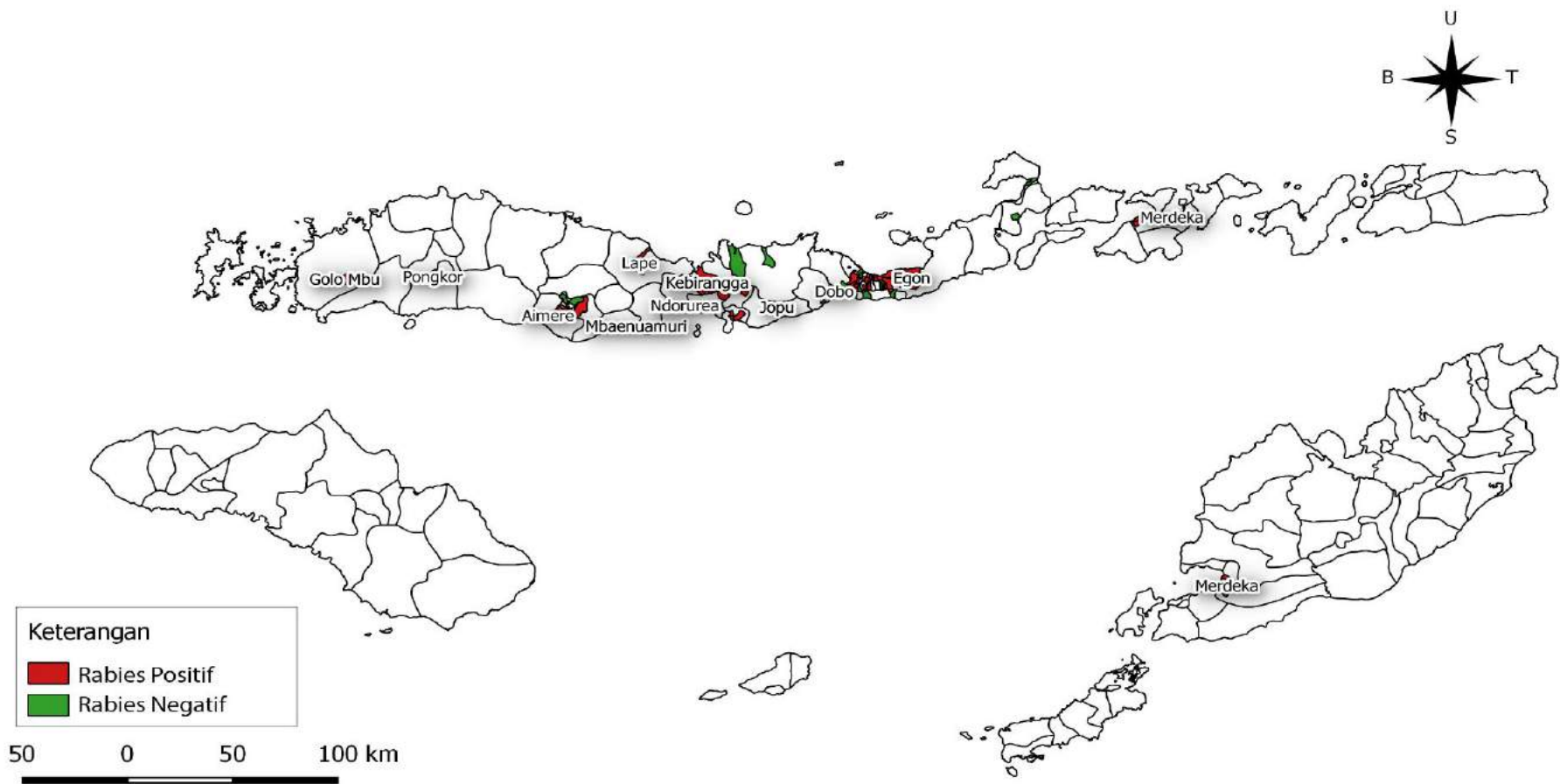
# **PETA PENYAKIT RABIES DI PROVINSI NUSA TENGGARA BARAT TAHUN 2018**



DATA PHMS BALAI BESAR VETERINER DENPASAR  
DI PROVINSI NUSA TENGGARA BARAT  
01 JANUARI SAMPAI DENGAN 31 DESEMBER 2018  
KELOMPOK PENYAKIT : RABIES

Propinsi	Kabupaten	Kecamatan	Desa	Negatif	Positif	Jumlah
<i>Nusa Tenggara Barat</i>	<i>Lombok Tengah</i>	<i>Pujut</i>	<i>Sengkol</i>	5	0	5
<i>Nusa Tenggara Barat</i>	<i>Sumbawa</i>	<i>Sumbawa</i>	<i>Seketeng</i>	1	0	1
				6	0	6

# **PETA PENYAKIT RABIES DI PROVINSI NUSA TENGGARA TIMUR TAHUN 2018**



DATA PHMS BALAI BESAR VETERINER DENPASAR  
DI PROVINSI NUSA TENGGARA TIMUR  
01 JANUARI SAMPAI DENGAN 31 DESEMBER 2018  
KELOMPOK PENYAKIT : RABIES

<b>Propinsi</b>	<b>Kabupaten</b>	<b>Kecamatan</b>	<b>Desa</b>	<b>Negatif</b>	<b>Positif</b>	<b>Jumlah</b>
<i>Nusa Tenggara Timur</i>	<i>Ende</i>	<i>Detukeli</i>	<i>Nggesa Biri</i>	<i>1</i>	<i>0</i>	<i>1</i>
<i>Nusa Tenggara Timur</i>	<i>Ende</i>	<i>Detusoko</i>	<i>Wolomage</i>	<i>0</i>	<i>1</i>	<i>1</i>
<i>Nusa Tenggara Timur</i>	<i>Ende</i>	<i>Ende</i>	<i>Mbotutenda</i>	<i>0</i>	<i>1</i>	<i>1</i>
<i>Nusa Tenggara Timur</i>	<i>Ende</i>	<i>Ende Selatan</i>	<i>NULL</i>	<i>0</i>	<i>1</i>	<i>1</i>
<i>Nusa Tenggara Timur</i>	<i>Ende</i>	<i>Ende Timur</i>	<i>Mautapaga</i>	<i>0</i>	<i>3</i>	<i>3</i>
<i>Nusa Tenggara Timur</i>	<i>Ende</i>	<i>Ende Timur</i>	<i>Rewarangga</i>	<i>0</i>	<i>3</i>	<i>3</i>
<i>Nusa Tenggara Timur</i>	<i>Ende</i>	<i>Ende Utara</i>	<i>Kota Raja</i>	<i>0</i>	<i>1</i>	<i>1</i>
<i>Nusa Tenggara Timur</i>	<i>Ende</i>	<i>Kelimutu</i>	<i>NULL</i>	<i>0</i>	<i>3</i>	<i>3</i>
<i>Nusa Tenggara Timur</i>	<i>Ende</i>	<i>Lio Timur</i>	<i>NULL</i>	<i>1</i>	<i>0</i>	<i>1</i>
<i>Nusa Tenggara Timur</i>	<i>Ende</i>	<i>Maukaro</i>	<i>Kebirangga</i>	<i>0</i>	<i>1</i>	<i>1</i>
<i>Nusa Tenggara Timur</i>	<i>Ende</i>	<i>Maukaro</i>	<i>Kobaleba</i>	<i>1</i>	<i>9</i>	<i>10</i>
<i>Nusa Tenggara Timur</i>	<i>Ende</i>	<i>Maurole</i>	<i>Maurole</i>	<i>1</i>	<i>0</i>	<i>1</i>
<i>Nusa Tenggara Timur</i>	<i>Ende</i>	<i>Nanga Panda</i>	<i>Ndorurea</i>	<i>0</i>	<i>1</i>	<i>1</i>
<i>Nusa Tenggara Timur</i>	<i>Ende</i>	<i>Nanga Panda</i>	<i>Tanaroro</i>	<i>1</i>	<i>4</i>	<i>5</i>
<i>Nusa Tenggara Timur</i>	<i>Ende</i>	<i>Ndona</i>	<i>Onelako</i>	<i>0</i>	<i>1</i>	<i>1</i>
<i>Nusa Tenggara Timur</i>	<i>Ende</i>	<i>Ndona Timur</i>	<i>NULL</i>	<i>1</i>	<i>0</i>	<i>1</i>
<i>Nusa Tenggara Timur</i>	<i>Ende</i>	<i>Ndori</i>	<i>Sera Ndori</i>	<i>1</i>	<i>0</i>	<i>1</i>
<i>Nusa Tenggara Timur</i>	<i>Ende</i>	<i>NULL</i>	<i>NULL</i>	<i>2</i>	<i>7</i>	<i>9</i>
<i>Nusa Tenggara Timur</i>	<i>Ende</i>	<i>Wewaria</i>	<i>Mautenda</i>	<i>2</i>	<i>0</i>	<i>2</i>
<i>Nusa Tenggara Timur</i>	<i>Ende</i>	<i>Wewaria</i>	<i>NULL</i>	<i>1</i>	<i>0</i>	<i>1</i>
<i>Nusa Tenggara Timur</i>	<i>Ende</i>	<i>Wolowaru</i>	<i>Jopu</i>	<i>0</i>	<i>1</i>	<i>1</i>
<i>Nusa Tenggara Timur</i>	<i>Flores Timur</i>	<i>Adonara Barat</i>	<i>Hurung</i>	<i>2</i>	<i>0</i>	<i>2</i>

<i>Nusa Tenggara Timur</i>	<i>Flores Timur</i>	<i>Demon Pagong</i>	<i>Bama</i>	2	0	2
<i>Nusa Tenggara Timur</i>	<i>Flores Timur</i>	<i>Demon Pagong</i>	<i>Blepanawa</i>	1	0	1
<i>Nusa Tenggara Timur</i>	<i>Flores Timur</i>	<i>Larantuka</i>	<i>Pohon Bao</i>	1	1	2
<i>Nusa Tenggara Timur</i>	<i>Flores Timur</i>	<i>Larantuka</i>	<i>Sarotari Tengah</i>	16	0	16
<i>Nusa Tenggara Timur</i>	<i>Flores Timur</i>	<i>Larantuka</i>	<i>Sarotari Timur</i>	2	0	2
<i>Nusa Tenggara Timur</i>	<i>Flores Timur</i>	<i>Larantuka</i>	<i>Waihali</i>	1	0	1
<i>Nusa Tenggara Timur</i>	<i>Flores Timur</i>	<i>Lewolema</i>	<i>Baluk Hering</i>	1	0	1
<i>Nusa Tenggara Timur</i>	<i>Flores Timur</i>	<i>Wotan Ulumado</i>	<i>Bliko</i>	1	0	1
<i>Nusa Tenggara Timur</i>	<i>Lembata</i>	<i>Lebatukan</i>	<i>Merdeka</i>	0	1	1
<i>Nusa Tenggara Timur</i>	<i>Lembata</i>	<i>Nubatukan</i>	<i>Lewoleba</i>	1	2	3
<i>Nusa Tenggara Timur</i>	<i>Lembata</i>	<i>Nubatukan</i>	<i>Lewoleba Tengah</i>	0	1	1
<i>Nusa Tenggara Timur</i>	<i>Lembata</i>	<i>Nubatukan</i>	<i>Lewoleba Timur</i>	0	3	3
<i>Nusa Tenggara Timur</i>	<i>Lembata</i>	<i>Nubatukan</i>	<i>Lewoleba Utara</i>	0	1	1
<i>Nusa Tenggara Timur</i>	<i>Manggarai</i>	<i>Langke Rembong</i>	<i>Compang Tuke</i>	0	1	1
<i>Nusa Tenggara Timur</i>	<i>Manggarai</i>	<i>Langke Rembong</i>	<i>Satar Tacik</i>	1	0	1
<i>Nusa Tenggara Timur</i>	<i>Manggarai</i>	<i>Langke Rembong</i>	<i>Tenda</i>	3	1	4
<i>Nusa Tenggara Timur</i>	<i>Manggarai</i>	<i>Langke Rembong</i>	<i>Watu</i>	0	1	1
<i>Nusa Tenggara Timur</i>	<i>Manggarai</i>	NULL	NULL	0	1	1
<i>Nusa Tenggara Timur</i>	<i>Manggarai</i>	<i>Reok</i>	<i>Watu Tango</i>	0	1	1
<i>Nusa Tenggara Timur</i>	<i>Manggarai</i>	<i>Ruteng</i>	<i>Poco Likang</i>	0	1	1
<i>Nusa Tenggara Timur</i>	<i>Manggarai</i>	<i>Satarmese</i>	<i>Pongkor</i>	0	1	1
<i>Nusa Tenggara Timur</i>	<i>Manggarai</i>	<i>Wae Rii</i>	<i>Wae Rii</i>	0	1	1
<i>Nusa Tenggara Timur</i>	<i>Manggarai Barat</i>	<i>Komodo</i>	<i>Batu Cermin</i>	1	0	1
<i>Nusa Tenggara Timur</i>	<i>Manggarai Barat</i>	<i>Komodo</i>	<i>Golo Pongkor</i>	1	0	1
<i>Nusa Tenggara Timur</i>	<i>Manggarai Barat</i>	<i>Komodo</i>	<i>Gorontalo</i>	1	0	1
<i>Nusa Tenggara Timur</i>	<i>Manggarai Barat</i>	<i>Komodo</i>	<i>Nggorang</i>	0	1	1
<i>Nusa Tenggara Timur</i>	<i>Manggarai Barat</i>	<i>Sano Nggoang</i>	<i>Golo Mbu</i>	0	1	1
<i>Nusa Tenggara Timur</i>	<i>Nagekeo</i>	<i>Aesesa</i>	<i>Aeramo</i>	1	3	4
<i>Nusa Tenggara Timur</i>	<i>Nagekeo</i>	<i>Aesesa</i>	<i>Danga</i>	8	2	10
<i>Nusa Tenggara Timur</i>	<i>Nagekeo</i>	<i>Aesesa</i>	<i>Lape</i>	15	20	35

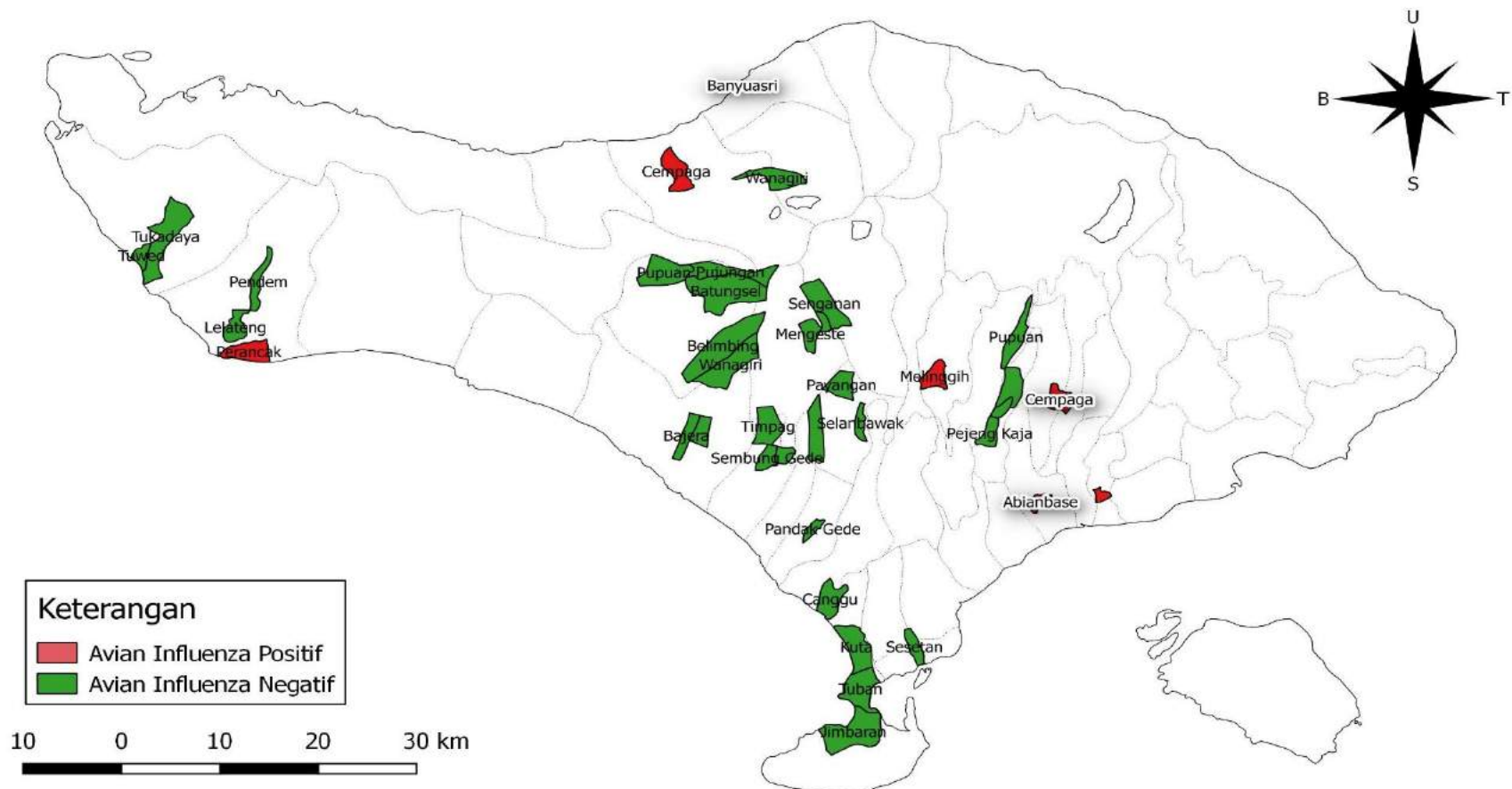
<i>Nusa Tenggara Timur</i>	<i>Nagekeo</i>	<i>Keo Tengah</i>	<i>Mbaenuamuri</i>	<i>0</i>	<i>1</i>	<i>1</i>
<i>Nusa Tenggara Timur</i>	<i>Ngada</i>	<i>Aimere</i>	<i>Aimere</i>	<i>0</i>	<i>1</i>	<i>1</i>
<i>Nusa Tenggara Timur</i>	<i>Ngada</i>	<i>Aimere</i>	<i>Aimere Timur</i>	<i>1</i>	<i>0</i>	<i>1</i>
<i>Nusa Tenggara Timur</i>	<i>Ngada</i>	<i>Bajawa</i>	<i>Bajawa</i>	<i>2</i>	<i>2</i>	<i>4</i>
<i>Nusa Tenggara Timur</i>	<i>Ngada</i>	<i>Bajawa</i>	<i>Faobata</i>	<i>1</i>	<i>0</i>	<i>1</i>
<i>Nusa Tenggara Timur</i>	<i>Ngada</i>	<i>Bajawa</i>	<i>Kisanata</i>	<i>1</i>	<i>1</i>	<i>2</i>
<i>Nusa Tenggara Timur</i>	<i>Ngada</i>	<i>Bajawa</i>	<i>Lebijaga</i>	<i>1</i>	<i>0</i>	<i>1</i>
<i>Nusa Tenggara Timur</i>	<i>Ngada</i>	<i>Bajawa</i>	<i>Susu</i>	<i>0</i>	<i>1</i>	<i>1</i>
<i>Nusa Tenggara Timur</i>	<i>Ngada</i>	<i>Bajawa</i>	<i>Tanalodu</i>	<i>4</i>	<i>0</i>	<i>4</i>
<i>Nusa Tenggara Timur</i>	<i>Ngada</i>	<i>Bajawa Utara</i>	<i>Nabelena</i>	<i>1</i>	<i>0</i>	<i>1</i>
<i>Nusa Tenggara Timur</i>	<i>Ngada</i>	<i>Golewa Barat</i>	<i>Mangulewa</i>	<i>0</i>	<i>1</i>	<i>1</i>
<i>Nusa Tenggara Timur</i>	<i>Ngada</i>	<i>Golewa Barat</i>	<i>Rakalaba</i>	<i>0</i>	<i>1</i>	<i>1</i>
<i>Nusa Tenggara Timur</i>	<i>Ngada</i>	<i>Golewa Selatan</i>	<i>Radamasa</i>	<i>0</i>	<i>1</i>	<i>1</i>
<i>Nusa Tenggara Timur</i>	<i>Ngada</i>	<i>Soa</i>	<i>Masu</i>	<i>1</i>	<i>0</i>	<i>1</i>
<i>Nusa Tenggara Timur</i>	<i>Ngada</i>	<i>Soa</i>	<i>Mengeruda</i>	<i>0</i>	<i>1</i>	<i>1</i>
<i>Nusa Tenggara Timur</i>	<i>Ngada</i>	<i>Wolomeze</i>	<i>Wolomeze</i>	<i>1</i>	<i>0</i>	<i>1</i>
<i>Nusa Tenggara Timur</i>	<i>Sikka</i>	<i>Alok</i>	<i>Kabor</i>	<i>1</i>	<i>0</i>	<i>1</i>
<i>Nusa Tenggara Timur</i>	<i>Sikka</i>	<i>Alok</i>	<i>Kota Uneng</i>	<i>1</i>	<i>0</i>	<i>1</i>
<i>Nusa Tenggara Timur</i>	<i>Sikka</i>	<i>Alok</i>	<i>Madawat</i>	<i>1</i>	<i>0</i>	<i>1</i>
<i>Nusa Tenggara Timur</i>	<i>Sikka</i>	<i>Alok</i>	<i>Nangalimang</i>	<i>0</i>	<i>1</i>	<i>1</i>
<i>Nusa Tenggara Timur</i>	<i>Sikka</i>	<i>Alok Barat</i>	<i>Hewuli</i>	<i>2</i>	<i>0</i>	<i>2</i>
<i>Nusa Tenggara Timur</i>	<i>Sikka</i>	<i>Alok Barat</i>	<i>Wailiti</i>	<i>1</i>	<i>0</i>	<i>1</i>
<i>Nusa Tenggara Timur</i>	<i>Sikka</i>	<i>Alok Barat</i>	<i>Wuring</i>	<i>1</i>	<i>0</i>	<i>1</i>
<i>Nusa Tenggara Timur</i>	<i>Sikka</i>	<i>Alok Timur</i>	<i>Kota Baru</i>	<i>0</i>	<i>1</i>	<i>1</i>
<i>Nusa Tenggara Timur</i>	<i>Sikka</i>	<i>Alok Timur</i>	<i>Lepolima</i>	<i>1</i>	<i>0</i>	<i>1</i>
<i>Nusa Tenggara Timur</i>	<i>Sikka</i>	<i>Alok Timur</i>	<i>Waioti</i>	<i>1</i>	<i>5</i>	<i>6</i>
<i>Nusa Tenggara Timur</i>	<i>Sikka</i>	<i>Alok Timur</i>	<i>Watugong</i>	<i>2</i>	<i>3</i>	<i>5</i>
<i>Nusa Tenggara Timur</i>	<i>Sikka</i>	<i>Bola</i>	<i>Hokor</i>	<i>1</i>	<i>0</i>	<i>1</i>
<i>Nusa Tenggara Timur</i>	<i>Sikka</i>	<i>Doreng</i>	<i>Kloangpopot</i>	<i>1</i>	<i>0</i>	<i>1</i>
<i>Nusa Tenggara Timur</i>	<i>Sikka</i>	<i>Doreng</i>	<i>Wolomotong</i>	<i>0</i>	<i>2</i>	<i>2</i>

<i>Nusa Tenggara Timur</i>	<i>Sikka</i>	<i>Hewokloang</i>	<i>Baomekot</i>	<i>0</i>	<i>1</i>	<i>1</i>
<i>Nusa Tenggara Timur</i>	<i>Sikka</i>	<i>Hewokloang</i>	<i>Kajowair</i>	<i>4</i>	<i>0</i>	<i>4</i>
<i>Nusa Tenggara Timur</i>	<i>Sikka</i>	<i>Hewokloang</i>	<i>Munerana</i>	<i>1</i>	<i>2</i>	<i>3</i>
<i>Nusa Tenggara Timur</i>	<i>Sikka</i>	<i>Hewokloang</i>	<i>Rubit</i>	<i>1</i>	<i>3</i>	<i>4</i>
<i>Nusa Tenggara Timur</i>	<i>Sikka</i>	<i>Hewokloang</i>	<i>Wolomapa</i>	<i>0</i>	<i>2</i>	<i>2</i>
<i>Nusa Tenggara Timur</i>	<i>Sikka</i>	<i>Kangae</i>	<i>Habi</i>	<i>0</i>	<i>3</i>	<i>3</i>
<i>Nusa Tenggara Timur</i>	<i>Sikka</i>	<i>Kangae</i>	<i>Langir</i>	<i>1</i>	<i>2</i>	<i>3</i>
<i>Nusa Tenggara Timur</i>	<i>Sikka</i>	<i>Kangae</i>	<i>Mekendetung</i>	<i>2</i>	<i>1</i>	<i>3</i>
<i>Nusa Tenggara Timur</i>	<i>Sikka</i>	<i>Kangae</i>	<i>Tanaduen</i>	<i>1</i>	<i>0</i>	<i>1</i>
<i>Nusa Tenggara Timur</i>	<i>Sikka</i>	<i>Kangae</i>	<i>Tekaiku</i>	<i>0</i>	<i>2</i>	<i>2</i>
<i>Nusa Tenggara Timur</i>	<i>Sikka</i>	<i>Kangae</i>	<i>Watumilok</i>	<i>0</i>	<i>1</i>	<i>1</i>
<i>Nusa Tenggara Timur</i>	<i>Sikka</i>	<i>Kewapante</i>	<i>Geliting</i>	<i>1</i>	<i>2</i>	<i>3</i>
<i>Nusa Tenggara Timur</i>	<i>Sikka</i>	<i>Kewapante</i>	<i>Namangkewa</i>	<i>3</i>	<i>3</i>	<i>6</i>
<i>Nusa Tenggara Timur</i>	<i>Sikka</i>	<i>Kewapante</i>	<i>Seusina</i>	<i>1</i>	<i>0</i>	<i>1</i>
<i>Nusa Tenggara Timur</i>	<i>Sikka</i>	<i>Kewapante</i>	<i>Umagera</i>	<i>1</i>	<i>0</i>	<i>1</i>
<i>Nusa Tenggara Timur</i>	<i>Sikka</i>	<i>Kewapante</i>	<i>Waiara</i>	<i>3</i>	<i>2</i>	<i>5</i>
<i>Nusa Tenggara Timur</i>	<i>Sikka</i>	<i>Kewapante</i>	<i>Wairkoja</i>	<i>2</i>	<i>1</i>	<i>3</i>
<i>Nusa Tenggara Timur</i>	<i>Sikka</i>	<i>Koting</i>	<i>Koting A</i>	<i>3</i>	<i>1</i>	<i>4</i>
<i>Nusa Tenggara Timur</i>	<i>Sikka</i>	<i>Koting</i>	<i>Koting B</i>	<i>0</i>	<i>2</i>	<i>2</i>
<i>Nusa Tenggara Timur</i>	<i>Sikka</i>	<i>Koting</i>	<i>Koting C</i>	<i>0</i>	<i>1</i>	<i>1</i>
<i>Nusa Tenggara Timur</i>	<i>Sikka</i>	<i>Koting</i>	<i>Koting D</i>	<i>4</i>	<i>0</i>	<i>4</i>
<i>Nusa Tenggara Timur</i>	<i>Sikka</i>	<i>Koting</i>	<i>Ribang</i>	<i>1</i>	<i>0</i>	<i>1</i>
<i>Nusa Tenggara Timur</i>	<i>Sikka</i>	<i>Lela</i>	<i>Lela</i>	<i>1</i>	<i>0</i>	<i>1</i>
<i>Nusa Tenggara Timur</i>	<i>Sikka</i>	<i>Lela</i>	<i>Watutedang</i>	<i>1</i>	<i>0</i>	<i>1</i>
<i>Nusa Tenggara Timur</i>	<i>Sikka</i>	<i>Magepanda</i>	<i>Kolisia</i>	<i>0</i>	<i>1</i>	<i>1</i>
<i>Nusa Tenggara Timur</i>	<i>Sikka</i>	<i>Mego</i>	<i>Dobo</i>	<i>0</i>	<i>1</i>	<i>1</i>
<i>Nusa Tenggara Timur</i>	<i>Sikka</i>	<i>Nelle</i>	<i>Nelle Urung</i>	<i>0</i>	<i>1</i>	<i>1</i>
<i>Nusa Tenggara Timur</i>	<i>Sikka</i>	<i>Nelle</i>	<i>Nelle Wutung</i>	<i>0</i>	<i>1</i>	<i>1</i>
<i>Nusa Tenggara Timur</i>	<i>Sikka</i>	<i>Nita</i>	<i>Bloro</i>	<i>1</i>	<i>0</i>	<i>1</i>
<i>Nusa Tenggara Timur</i>	<i>Sikka</i>	<i>Nita</i>	<i>Ladogahar</i>	<i>0</i>	<i>1</i>	<i>1</i>



<i>Nusa Tenggara Timur</i>	<i>Sikka</i>	<i>Nita</i>	<i>Nita</i>	2	1	3
<i>Nusa Tenggara Timur</i>	<i>Sikka</i>	<i>Nita</i>	<i>Nitakloang</i>	3	1	4
<i>Nusa Tenggara Timur</i>	<i>Sikka</i>	<i>Nita</i>	<i>Tebuk</i>	2	2	4
<i>Nusa Tenggara Timur</i>	<i>Sikka</i>	<i>Nita</i>	<i>Wuliwutik</i>	0	2	2
<i>Nusa Tenggara Timur</i>	<i>Sikka</i>	<i>NULL</i>	<i>NULL</i>	12	0	12
<i>Nusa Tenggara Timur</i>	<i>Sikka</i>	<i>Paga</i>	<i>Paga</i>	5	0	5
<i>Nusa Tenggara Timur</i>	<i>Sikka</i>	<i>Waigete</i>	<i>Aibura</i>	0	1	1
<i>Nusa Tenggara Timur</i>	<i>Sikka</i>	<i>Waigete</i>	<i>Egon</i>	1	2	3
<i>Nusa Tenggara Timur</i>	<i>Sikka</i>	<i>Waigete</i>	<i>Hoder</i>	0	1	1
<i>Nusa Tenggara Timur</i>	<i>Sikka</i>	<i>Waigete</i>	<i>Nangatobong</i>	1	1	2
<i>Nusa Tenggara Timur</i>	<i>Sikka</i>	<i>Waigete</i>	<i>Pogon</i>	1	2	3
<i>Nusa Tenggara Timur</i>	<i>Sikka</i>	<i>Waigete</i>	<i>Wairbleler</i>	1	1	2
<i>Nusa Tenggara Timur</i>	<i>Sikka</i>	<i>Waigete</i>	<i>Wairterang</i>	2	0	2
				159	151	310

## PETA PENYAKIT AVIAN INFLUENZA DI PROVINSI BALI TAHUN 2018



DATA PHMS BALAI BESAR VETERINER DENPASAR  
DI PROVINSI BALI  
01 JANUARI SAMPAI DENGAN 31 DESEMBER 2018  
KELOMPOK PENYAKIT : AVIAN INFLUENZA

<b>Propinsi</b>	<b>Kabupaten</b>	<b>Kecamatan</b>	<b>Desa</b>	<b>Negatif</b>	<b>Positif</b>	<b>Jumlah</b>
Bali	Badung	Kuta	Kuta	2	0	2
Bali	Badung	Kuta	Tuban	12	0	12
Bali	Badung	Kuta Selatan	Jimbaran	30	0	30
Bali	Badung	Kuta Utara	Canggu	6	0	6
Bali	Bangli	Bangli	Cempaga	53	5	58
Bali	Buleleng	Buleleng	Banyuasri	41	15	56
Bali	Denpasar	Denpasar Barat	Pemecutan	51	5	56
Bali	Denpasar	Denpasar Selatan	Sesetan	2	0	2
Bali	Gianyar	Gianyar	Abianbase	53	3	56
Bali	Gianyar	Gianyar	Babakan	2	0	2
Bali	Gianyar	Payangan	Melinggih Kelod	2	0	2
Bali	Gianyar	Tampak Siring	Pejeng Kaja	8	0	8
Bali	Gianyar	Tampak Siring	Sanding	1	0	1
Bali	Gianyar	Tampak Siring	Tampaksiring	1	0	1
Bali	Jembrana	Jembrana	Pendem	57	0	57
Bali	Jembrana	Jembrana	Perancak	0	1	1
Bali	Jembrana	Melaya	Tukadaya	50	0	50
Bali	Jembrana	Melaya	Tuwed	28	0	28
Bali	Jembrana	Negara	Lelateng	365	0	365
Bali	Klungkung	Klungkung	Semarapura Kelod	51	5	56
Bali	Tabanan	Kediri	Kaba Kaba	1	0	1
Bali	Tabanan	Kediri	Pandak Gede	2	0	2

Bali	Tabanan	Kerambitan	Batuaji	1	0	1
Bali	Tabanan	Kerambitan	Sembung Gede	1	0	1
Bali	Tabanan	Kerambitan	Timpag	2	0	2
Bali	Tabanan	Marga	Payangan	2	0	2
Bali	Tabanan	Marga	Selanbawak	7	0	7
Bali	Tabanan	Penebel	Babahan	2	0	2
Bali	Tabanan	Penebel	Mengeste	60	0	60
Bali	Tabanan	Penebel	Senganan	70	0	70
Bali	Tabanan	Pupuan	Batungsel	154	0	154
Bali	Tabanan	Pupuan	Belimbing	3	0	3
Bali	Tabanan	Pupuan	Padangan	1	0	1
Bali	Tabanan	Pupuan	Pujungan	75	0	75
Bali	Tabanan	Pupuan	Pupuan	4	0	4
Bali	Tabanan	Pupuan	Sai	1	0	1
Bali	Tabanan	Selemadeg	Bajera	3	0	3
Bali	Tabanan	Selemadeg	Selemadeg	1	0	1
Bali	Tabanan	Selemadeg	Wanagiri	1	0	1
Bali	Tabanan	Selemadeg Timur	Dalang	1	0	1
Bali	Tabanan	Tabanan	Tunjuk	17	0	17
				1224	34	1258

# **PETA PENYAKIT AVIAN INFLUENZA DI PROVINSI NUSA TENGGARA BARAT TAHUN 2018**



## **Keterangan**

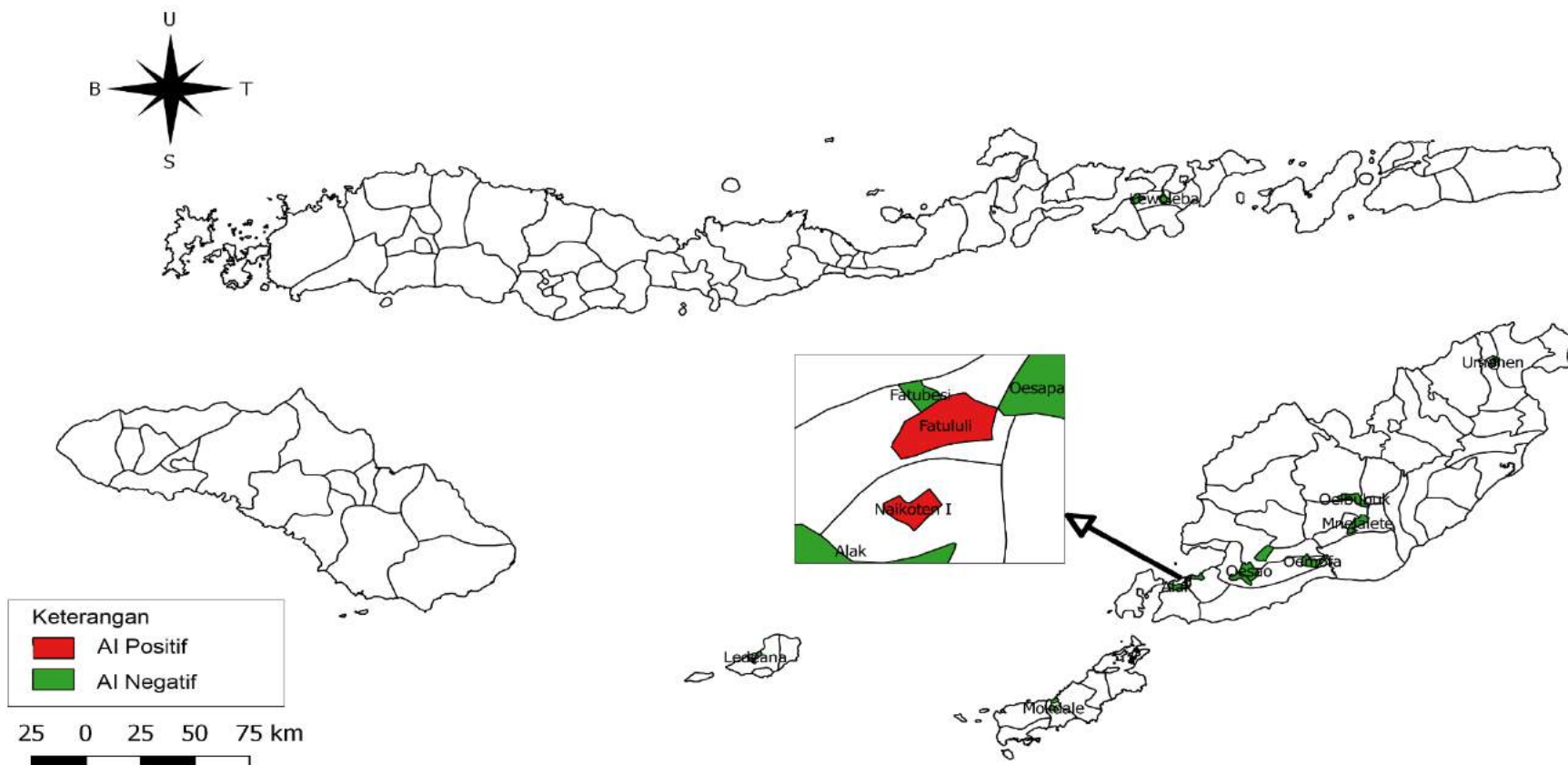
- Avian influenza Positif
- Avian Influenza Negatif

25      0      25      50 km

DATA PHMS BALAI BESAR VETERINER DENPASAR  
DI PROVINSI NUSA TENGGARA BARAT  
01 JANUARI SAMPAI DENGAN 31 DESEMBER 2018  
KELOMPOK PENYAKIT : AVIAN INFLUENZA

Propinsi	Kabupaten	Kecamatan	Desa	Negatif	Positif	Jumlah
<i>Nusa Tenggara Barat</i>	<i>Bima</i>	<i>Woha</i>	<i>Tente</i>	124	0	124
<i>Nusa Tenggara Barat</i>	<i>Lombok Tengah</i>	<i>Praya</i>	<i>Prapen</i>	7	0	7
<i>Nusa Tenggara Barat</i>	<i>Lombok Tengah</i>	<i>Praya</i>	<i>Renteng</i>	5	0	5
<i>Nusa Tenggara Barat</i>	<i>Lombok Tengah</i>	<i>Praya</i>	<i>Tiwugalih</i>	3	0	3
<i>Nusa Tenggara Barat</i>	<i>Lombok Tengah</i>	<i>Praya Barat</i>	<i>Tanak Rarang</i>	166	0	166
<i>Nusa Tenggara Barat</i>	<i>Lombok Timur</i>	<i>Pringgabaya</i>	<i>Labuhan Lombok</i>	2	0	2
<i>Nusa Tenggara Barat</i>	<i>Mataram</i>	<i>Sandubaya</i>	<i>Dasan Cermen</i>	104	0	104
				411	0	411

# **PETA PENYAKIT AVIAN INFLUENZA DI PROVINSI NUSA TENGGARA TIMUR TAHUN 2018**



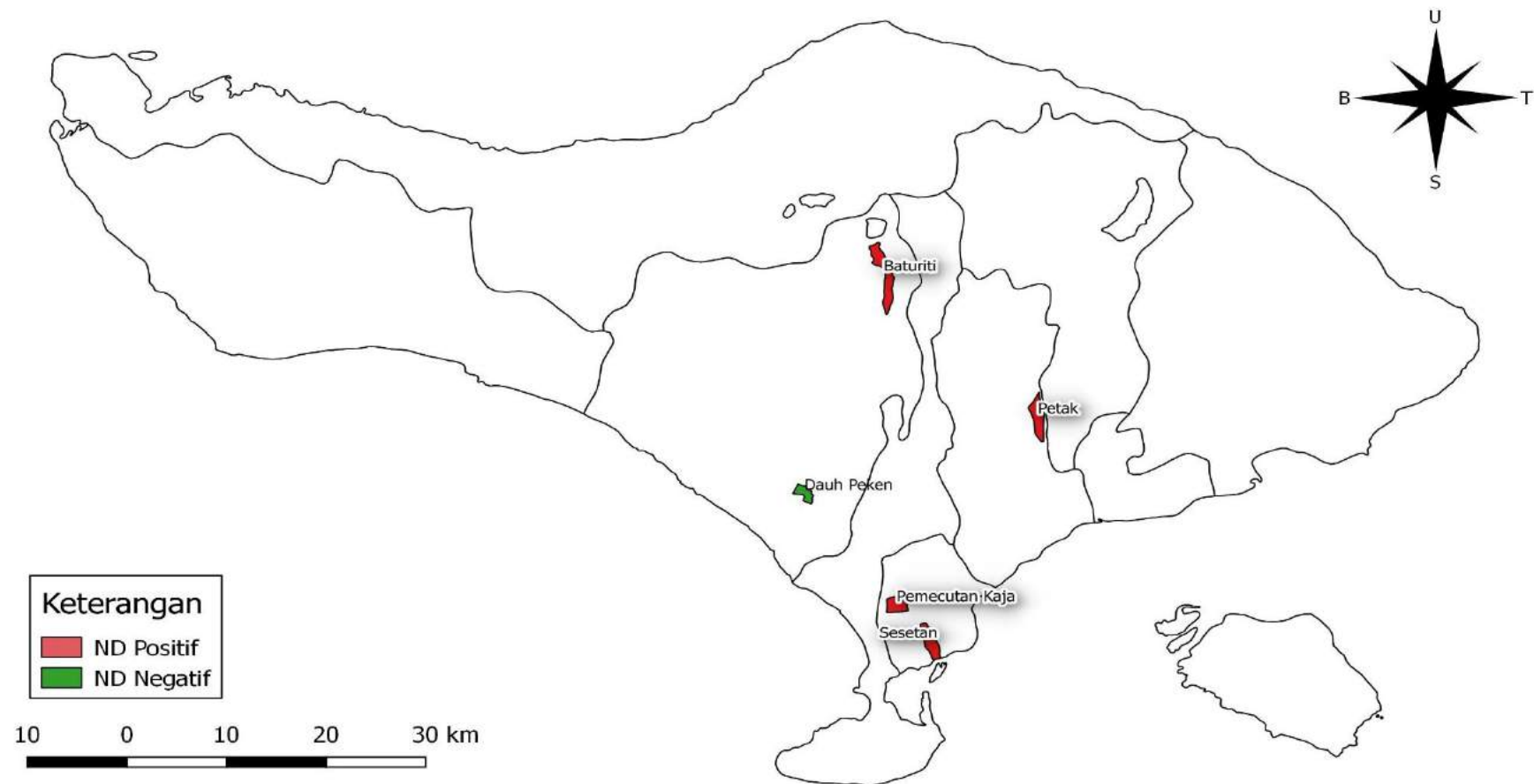


DATA PHMS BALAI BESAR VETERINER DENPASAR  
DI PROVINSI NUSA TENGGARA TIMUR  
01 JANUARI SAMPAI DENGAN 31 DESEMBER 2018  
KELOMPOK PENYAKIT : AVIAN INFLUENZA

Propinsi	Kabupaten	Kecamatan	Desa	Negatif	Positif	Jumlah
Nusa Tenggara Timur	Kota Kupang	Alak	Alak	2	0	2
Nusa Tenggara Timur	Kota Kupang	Kelapa Lima	Oesapa	13	0	13
Nusa Tenggara Timur	Kota Kupang	Kota Lama	Fatubesi	45	0	45
Nusa Tenggara Timur	Kota Kupang	Kota Raja	Naikoten I	48	2	50
Nusa Tenggara Timur	Kota Kupang	Oebobo	Fatululi	26	4	30
Nusa Tenggara Timur	Kupang	Amabi Oefeto Timur	Oemofa	20	0	20
Nusa Tenggara Timur	Kupang	Fatuleu	Camplong I	20	0	20
Nusa Tenggara Timur	Kupang	Kupang Timur	Oefafi	145	0	145
Nusa Tenggara Timur	Kupang	Kupang Timur	Oesao	30	0	30
Nusa Tenggara Timur	Kupang	Takari	Takari	40	0	40
Nusa Tenggara Timur	Lembata	Nubatukan	Lewoleba	28	0	28
Nusa Tenggara Timur	Lembata	Nubatukan	Lewoleba Tengah	6	0	6
Nusa Tenggara Timur	Lembata	Nubatukan	Lewoleba Timur	72	0	72
Nusa Tenggara Timur	Malaka	Atambua Barat	Beirafu	48	0	48
Nusa Tenggara Timur	Malaka	Atambua Barat	Tulamalae	2	0	2
Nusa Tenggara Timur	Malaka	Atambua Barat	Umanen	2	0	2
Nusa Tenggara Timur	Rote Ndao	Lobalain	Metina	6	0	6
Nusa Tenggara Timur	Rote Ndao	Lobalain	Mokdale	100	0	100
Nusa Tenggara Timur	Rote Ndao	Lobalain	Namodale	24	0	24
Nusa Tenggara Timur	Sabu Raijua	Sabu Barat	Ledeana	72	0	72
Nusa Tenggara Timur	Sabu Raijua	Sabu Barat	Ree Madia	33	0	33
Nusa Tenggara Timur	Timor Tengah Selatan	Amanuban Barat	Mnelaete	57	0	57

<i>Nusa Tenggara Timur</i>	<i>Timor Tengah Selatan</i>	<i>Mollo Selatan</i>	<i>Kesetnana</i>	25	0	25
<i>Nusa Tenggara Timur</i>	<i>Timor Tengah Selatan</i>	<i>Mollo Tengah</i>	<i>Oelbubuk</i>	25	0	25
				889	6	895

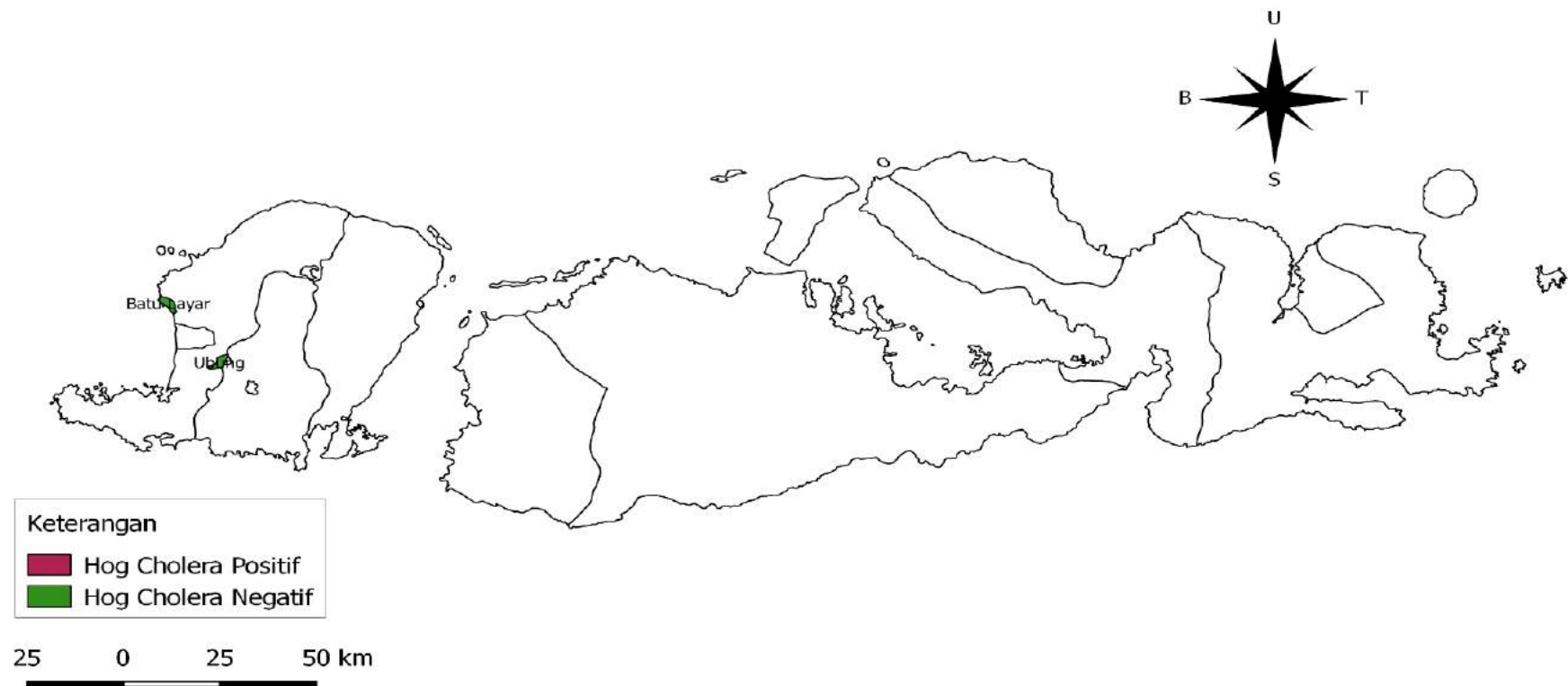
## PETA PENYAKIT NEWCASTLE DISEASE DI PROVINSI BALI TAHUN 2018



DATA PHMS BALAI BESAR VETERINER DENPASAR  
DI PROVINSI BALI  
01 JANUARI SAMPAI DENGAN 31 DESEMBER 2018  
KELOMPOK PENYAKIT : NEWCASTLE DISEASE

Propinsi	Kabupaten	Kecamatan	Desa	Negatif	Positif	Total
Bali	Denpasar	Denpasar Barat	Pemecutan	1	0	1
Bali	Denpasar	Denpasar Selatan	Sesetan	9	1	10
Bali	Denpasar	Denpasar Utara	Pemecutan Kaja	0	1	1
Bali	Gianyar	Gianyar	Petak	0	1	1
Bali	Tabanan	Baturiti	Baturiti	0	1	1
Bali	Tabanan	Tabanan	Dauh Peken	2	0	2
				12	4	16

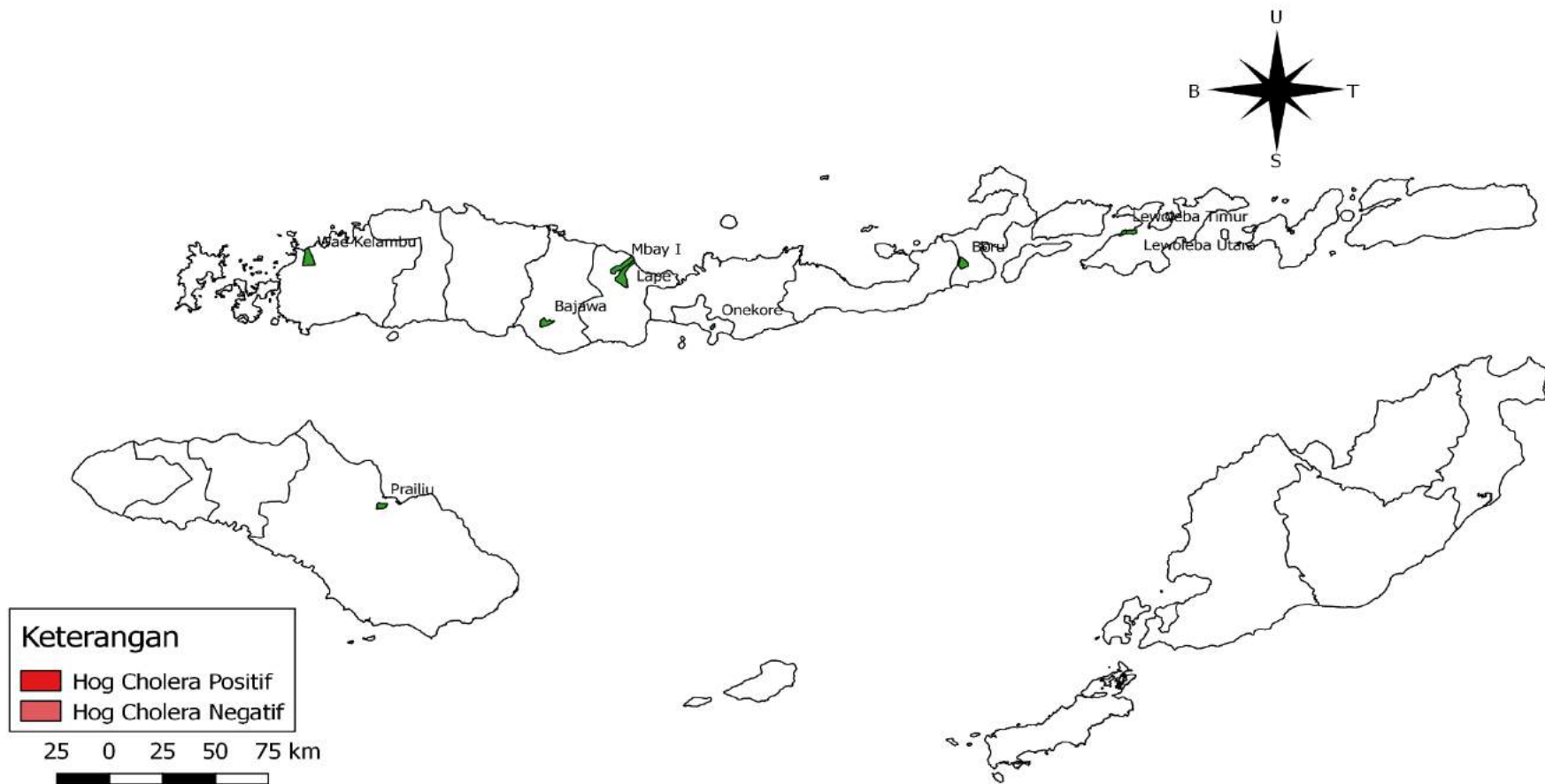
## **PETA PENYAKIT HOG CHOLERA DI PROVINSI NUSA TENGGARA BARAT TAHUN 2018**



DATA PHMS BALAI BESAR VETERINER DENPASAR  
DI PROVINSI NUSA TENGGARA BARAT  
01 JANUARI SAMPAI DENGAN 31 DESEMBER 2018  
KELOMPOK PENYAKIT : HOG CHOLERA

Propinsi	Kabupaten	Kecamatan	Desa	Negatif	Positif	Jumlah
<i>Nusa Tenggara Barat</i>	<i>Lombok Barat</i>	<i>Batu Layar</i>	<i>Batu Layar</i>	90	0	90
<i>Nusa Tenggara Barat</i>	<i>Lombok Tengah</i>	<i>Jonggat</i>	<i>Ubung</i>	53	0	53
<i>Nusa Tenggara Barat</i>	<i>Lombok Tengah</i>	<i>Pringgarata</i>	<i>Sepakek</i>	40	0	40
<i>Nusa Tenggara Barat</i>	<i>Mataram</i>	<i>Sekarbela</i>	<i>Jempong Baru</i>	100	0	100
				283	0	283

# PETA PENYAKIT HOG CHOLERA DI PROVINSI NUSA TENGGARA TIMUR TAHUN 2018

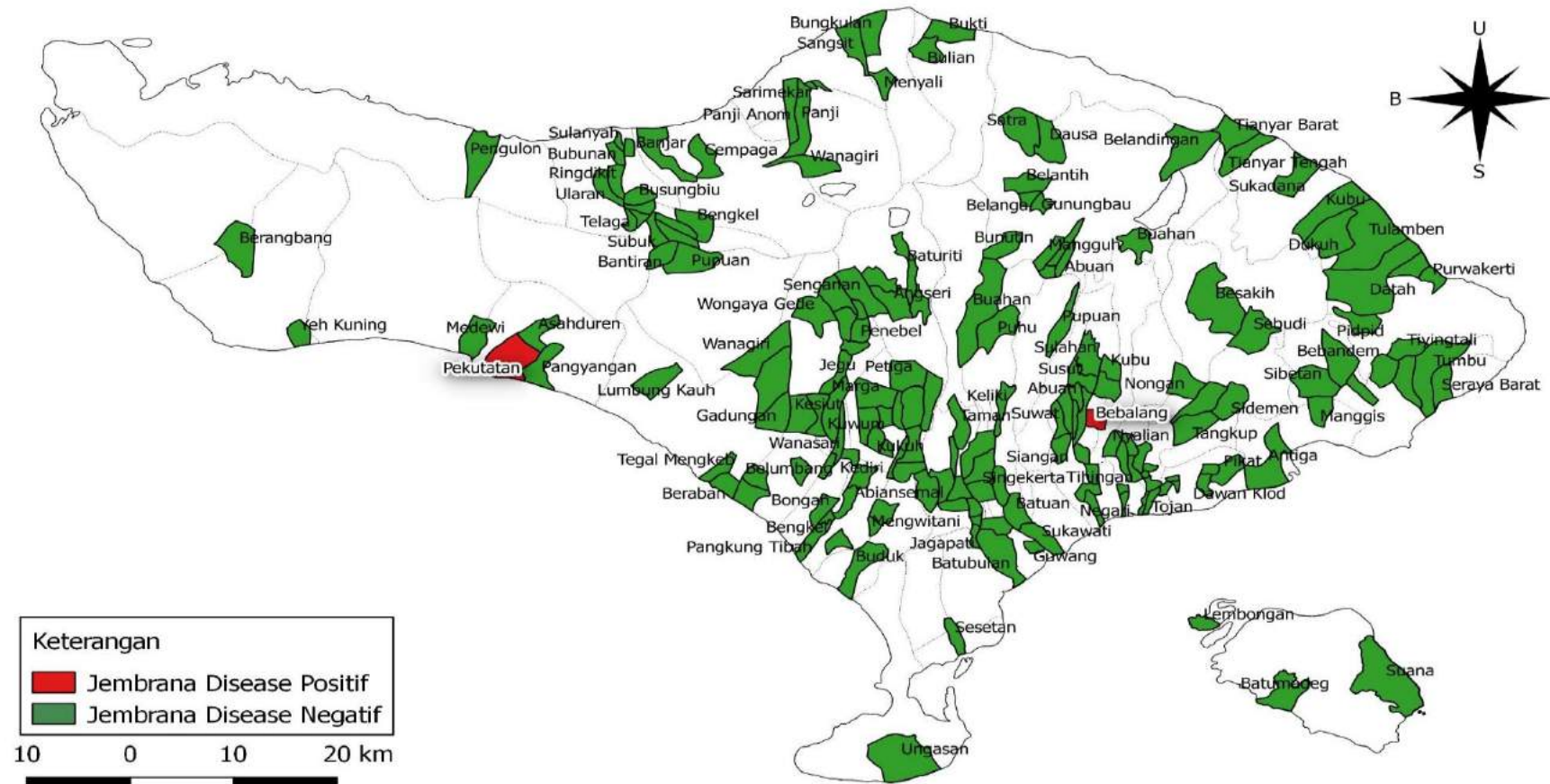


DATA PHMS BALAI BESAR VETERINER DENPASAR  
DI PROVINSI NUSA TENGGARA TIMUR  
01 JANUARI SAMPAI DENGAN 31 DESEMBER 2018  
KELOMPOK PENYAKIT : HOG CHOLERA

Propinsi	Kabupaten	Kecamatan	Desa	Negatif	Positif	Jumlah
Nusa Tenggara Timur	Ende	Ende Tengah	Onekore	80	0	80
Nusa Tenggara Timur	Flores Timur	Ile Bura	Dulipali	16	0	16
Nusa Tenggara Timur	Flores Timur	Titehena	Lewolaga	33	0	33
Nusa Tenggara Timur	Flores Timur	Wulanggitang	Boru	5	0	5
Nusa Tenggara Timur	Flores Timur	Wulanggitang	Hokeng Jaya	27	0	27
Nusa Tenggara Timur	Lembata	Nubatukan	Lewoleba Timur	78	0	78
Nusa Tenggara Timur	Lembata	Nubatukan	Lewoleba Utara	2	0	2
Nusa Tenggara Timur	Manggarai Barat	Komodo	Batu Cermin	2	0	2
Nusa Tenggara Timur	Manggarai Barat	Komodo	Wae Kelambu	73	0	73
Nusa Tenggara Timur	Nagekeo	Aesesa	Lape	37	0	37
Nusa Tenggara Timur	Nagekeo	Aesesa	Mbay I	43	0	43
Nusa Tenggara Timur	Ngada	Bajawa	Bajawa	26	0	26
Nusa Tenggara Timur	Ngada	Bajawa	Ngedukelu	14	0	14
Nusa Tenggara Timur	Sumba Timur	Kambera	Prailiu	53	0	53
Nusa Tenggara Timur	Sumba Timur	Kambera	Wangga	5	0	5
				494	0	494



## PETA PENYAKIT JEMBRANA DISEASE DI PROVINSI BALI TAHUN 2018



DATA PHMS BALAI BESAR VETERINER DENPASAR  
DI PROVINSI BALI  
01 JANUARI SAMPAI DENGAN 31 DESEMBER 2018  
KELOMPOK PENYAKIT : JEMBRANA DISEASE

Prop	Kab	Kec	Desa	Positif	Negatif	Total
Bali	Badung	Abiansemal	Abiansemal	0	142	142
Bali	Badung	Abiansemal	Angantaka	0	5	5
Bali	Badung	Abiansemal	Jagapati	0	96	96
Bali	Badung	Abiansemal	Mambal	0	19	19
Bali	Badung	Abiansemal	Mekar Bhuwana	0	42	42
Bali	Badung	Abiansemal	Punggul	0	16	16
Bali	Badung	Abiansemal	Sedang	0	122	122
Bali	Badung	Abiansemal	Sibang Kaja	0	12	12
Bali	Badung	Abiansemal	Taman	0	85	85
Bali	Badung	Kuta	Seminyak	0	30	30
Bali	Badung	Kuta Selatan	Ungasan	0	30	30
Bali	Badung	Mengwi	Abianbase	0	30	30
Bali	Badung	Mengwi	Baha	0	33	33
Bali	Badung	Mengwi	Buduk	0	71	71
Bali	Badung	Mengwi	Kuwum	0	38	38
Bali	Badung	Mengwi	Lukluk	0	47	47
Bali	Badung	Mengwi	Mengwitani	0	42	42
Bali	Badung	Mengwi	Penarungan	0	15	15
Bali	Badung	Mengwi	Sading	0	53	53
Bali	Badung	Mengwi	Sembung	0	83	83
Bali	Badung	Mengwi	Sobangan	0	25	25
Bali	Badung	Mengwi	Tumbak Bayuh	0	23	23

Bali	Badung	Mengwi	Werdi Bhuwana	0	59	59
Bali	Bangli	Bangli	Bebalang	22	148	170
Bali	Bangli	Kintamani	Abuan	0	47	47
Bali	Bangli	Kintamani	Banua	0	240	240
Bali	Bangli	Kintamani	Belandingan	0	239	239
Bali	Bangli	Kintamani	Belanga	0	241	241
Bali	Bangli	Kintamani	Belantih	0	258	258
Bali	Bangli	Kintamani	Bunutin	0	22	22
Bali	Bangli	Kintamani	Dausa	0	259	259
Bali	Bangli	Kintamani	Gunungbau	0	158	158
Bali	Bangli	Kintamani	Katung	0	258	258
Bali	Bangli	Kintamani	Lembean	0	60	60
Bali	Bangli	Kintamani	Mangguh	0	230	230
Bali	Bangli	Susut	Abuan	0	443	443
Bali	Bangli	Susut	Apuan	0	35	35
Bali	Bangli	Susut	Demulih	0	38	38
Bali	Bangli	Susut	Sulahan	0	160	160
Bali	Bangli	Susut	Susut	0	100	100
Bali	Buleleng	Banjar	Banjar	0	256	256
Bali	Buleleng	Banjar	Cempaga	0	255	255
Bali	Buleleng	Buleleng	Petandakan	0	86	86
Bali	Buleleng	Buleleng	Sarimekar	0	83	83
Bali	Buleleng	Busungbiu	Bengkel	0	61	61
Bali	Buleleng	Busungbiu	Busungbiu	0	65	65
Bali	Buleleng	Busungbiu	Kedis	0	157	157
Bali	Buleleng	Busungbiu	Kekeran	0	67	67
Bali	Buleleng	Busungbiu	Subuk	0	55	55
Bali	Buleleng	Busungbiu	Telaga	0	45	45
Bali	Buleleng	Busungbiu	Tinggarsari	0	26	26
Bali	Buleleng	Busungbiu	Titab	0	77	77

Bali	Buleleng	Busungbiu	Umejero	0	100	100
Bali	Buleleng	Gerokgak	Pengulon	0	260	260
Bali	Buleleng	Kubutambahan	Bukti	0	258	258
Bali	Buleleng	Kubutambahan	Bulian	0	5	5
Bali	Buleleng	Kubutambahan	Depeha	0	227	227
Bali	Buleleng	Kubutambahan	Kubutambahan	0	264	264
Bali	Buleleng	Sawan	Bungkulan	0	18	18
Bali	Buleleng	Sawan	Giri Emas	0	23	23
Bali	Buleleng	Sawan	Menyali	0	235	235
Bali	Buleleng	Sawan	Sangsit	0	204	204
Bali	Buleleng	Seririt	Bubunan	0	101	101
Bali	Buleleng	Seririt	Joanyar	0	44	44
Bali	Buleleng	Seririt	Ringdikit	0	225	225
Bali	Buleleng	Seririt	Sulanyah	0	51	51
Bali	Buleleng	Seririt	Ularan	0	216	216
Bali	Buleleng	Seririt	Umeanyar	0	44	44
Bali	Buleleng	Sukasada	Panji	0	252	252
Bali	Buleleng	Sukasada	Panji Anom	0	100	100
Bali	Gianyar	Gianyar	Abianbase	0	121	121
Bali	Gianyar	Gianyar	Babakan	0	59	59
Bali	Gianyar	Gianyar	Petak	0	100	100
Bali	Gianyar	Gianyar	Samplangan	0	251	251
Bali	Gianyar	Gianyar	Serongga	0	104	104
Bali	Gianyar	Gianyar	Siangan	0	240	240
Bali	Gianyar	Gianyar	Sumita	0	80	80
Bali	Gianyar	Gianyar	Suwat	0	81	81
Bali	Gianyar	Payangan	Buahan Kaja	0	123	123
Bali	Gianyar	Payangan	Puhu	0	60	60
Bali	Gianyar	Sukawati	Batuan	0	61	61
Bali	Gianyar	Sukawati	Batubulan	0	3	3

Bali	Gianyar	Sukawati	Guwang	0	16	16
Bali	Gianyar	Sukawati	Singapadu	0	17	17
Bali	Gianyar	Sukawati	Singapadu Kaler	0	38	38
Bali	Gianyar	Sukawati	Sukawati	0	21	21
Bali	Gianyar	Tegallalang	Keliki	0	196	196
Bali	Gianyar	Ubud	Lodtunduh	0	27	27
Bali	Gianyar	Ubud	Sayan	0	25	25
Bali	Gianyar	Ubud	Singekerta	0	13	13
Bali	Jembrana	Jembrana	Yeh Kuning	0	136	136
Bali	Jembrana	Negara	Berangbang	0	87	87
Bali	Jembrana	Pekutatan	Asahduren	0	23	23
Bali	Jembrana	Pekutatan	Manggissari	0	18	18
Bali	Jembrana	Pekutatan	Medewi	0	158	158
Bali	Jembrana	Pekutatan	Pangyangan	0	160	160
Bali	Jembrana	Pekutatan	Pekutatan	2	8	10
Bali	Karang Asem	Abang	Bunutan	0	611	611
Bali	Karang Asem	Abang	Datah	0	204	204
Bali	Karang Asem	Abang	Kesimpar	0	16	16
Bali	Karang Asem	Abang	Laba Sari	0	20	20
Bali	Karang Asem	Abang	NULL	0	85	85
Bali	Karang Asem	Abang	Pidpid	0	21	21
Bali	Karang Asem	Abang	Purwakerti	0	16	16
Bali	Karang Asem	Abang	Tiyingtali	0	30	30
Bali	Karang Asem	Abang	Tri Buana	0	71	71
Bali	Karang Asem	Bebandem	Bebandem	0	1	1
Bali	Karang Asem	Bebandem	Bungaya Kauh	0	1	1
Bali	Karang Asem	Bebandem	NULL	0	1	1
Bali	Karang Asem	Bebandem	Sibetan	0	1	1
Bali	Karang Asem	Karang Asem	Bukit	0	234	234
Bali	Karang Asem	Karang Asem	Karangasem	0	48	48

Bali	Karang Asem	Karang Asem	Padang Kerta	0	212	212
Bali	Karang Asem	Karang Asem	Seraya	0	390	390
Bali	Karang Asem	Karang Asem	Seraya Barat	0	53	53
Bali	Karang Asem	Karang Asem	Tumbu	0	26	26
Bali	Karang Asem	Kubu	Batu Ringgit	0	6	6
Bali	Karang Asem	Kubu	Dukuh	0	219	219
Bali	Karang Asem	Kubu	Kubu	0	6	6
Bali	Karang Asem	Kubu	NULL	0	19	19
Bali	Karang Asem	Kubu	Sukadana	0	289	289
Bali	Karang Asem	Kubu	Tianyar Barat	0	6	6
Bali	Karang Asem	Kubu	Tianyar Tengah	0	6	6
Bali	Karang Asem	Kubu	Tianyar Timur	0	6	6
Bali	Karang Asem	Kubu	Tulamben	0	301	301
Bali	Karang Asem	Manggis	Antiga	0	258	258
Bali	Karang Asem	Manggis	Antiga Kelod	0	185	185
Bali	Karang Asem	Manggis	Manggis	0	259	259
Bali	Karang Asem	Rendang	Besakih	0	290	290
Bali	Karang Asem	Rendang	Nongan	0	540	540
Bali	Karang Asem	Selat	Amerta Bhuana	0	142	142
Bali	Karang Asem	Selat	Sebudi	0	92	92
Bali	Karang Asem	Sidemen	Sangkan Gunung	0	19	19
Bali	Karang Asem	Sidemen	Sidemen	0	18	18
Bali	Karang Asem	Sidemen	Tangkup	0	137	137
Bali	Klungkung	Banjarangkan	Aan	0	32	32
Bali	Klungkung	Banjarangkan	Banjarangkan	0	287	287
Bali	Klungkung	Banjarangkan	Getakan	0	246	246
Bali	Klungkung	Banjarangkan	Negari	0	213	213
Bali	Klungkung	Banjarangkan	Nyalian	0	242	242
Bali	Klungkung	Banjarangkan	Tihingan	0	215	215
Bali	Klungkung	Dawan	Dawan Kaler	0	80	80

Bali	Klungkung	Dawan	Dawan Klod	0	100	100
Bali	Klungkung	Dawan	Pikat	0	230	230
Bali	Klungkung	Dawan	Sampalan Klod	0	21	21
Bali	Klungkung	Dawan	Sampalan Tengah	0	39	39
Bali	Klungkung	Klungkung	Kamasan	0	87	87
Bali	Klungkung	Klungkung	Manduang	0	29	29
Bali	Klungkung	Klungkung	Satra	0	13	13
Bali	Klungkung	Klungkung	Semarapura Kaja	0	30	30
Bali	Klungkung	Klungkung	Semarapura Kauh	0	5	5
Bali	Klungkung	Klungkung	Semarapura Kelod	0	12	12
Bali	Klungkung	Klungkung	Tojan	0	31	31
Bali	Klungkung	Nusapenida	Batunadeg	0	266	266
Bali	Klungkung	Nusapenida	Lembongan	0	70	70
Bali	Klungkung	Nusapenida	Suana	0	267	267
Bali	Tabanan	Baturiti	Angseri	0	1	1
Bali	Tabanan	Baturiti	Apuan	0	1	1
Bali	Tabanan	Baturiti	Mekarsari	0	258	258
Bali	Tabanan	Kediri	Beraban	0	75	75
Bali	Tabanan	Kediri	Kaba Kaba	0	89	89
Bali	Tabanan	Kediri	Kediri	0	94	94
Bali	Tabanan	Kediri	Nyitdah	0	139	139
Bali	Tabanan	Kediri	Pangkung Tibah	0	74	74
Bali	Tabanan	Kerambitan	Baturiti	0	52	52
Bali	Tabanan	Kerambitan	Belumbang	0	62	62
Bali	Tabanan	Kerambitan	Kesiut	0	50	50
Bali	Tabanan	Kerambitan	Kukuh	0	39	39
Bali	Tabanan	Kerambitan	Tibubiyu	0	50	50
Bali	Tabanan	Kerambitan	Timpag	0	125	125
Bali	Tabanan	Marga	Beringkit	0	40	40
Bali	Tabanan	Marga	Caubelayu	0	61	61

Bali	Tabanan	Marga	Marga	0	46	46
Bali	Tabanan	Marga	NULL	0	60	60
Bali	Tabanan	Marga	Petiga	0	40	40
Bali	Tabanan	Marga	Selانبawak	0	120	120
Bali	Tabanan	Marga	Tegaljadi	0	90	90
Bali	Tabanan	Penebel	Babahan	0	49	49
Bali	Tabanan	Penebel	Jatiluwh	0	10	10
Bali	Tabanan	Penebel	Jegu	0	25	25
Bali	Tabanan	Penebel	Mengeste	0	9	9
Bali	Tabanan	Penebel	NULL	0	42	42
Bali	Tabanan	Penebel	Penebel	0	24	24
Bali	Tabanan	Penebel	Pesagi	0	88	88
Bali	Tabanan	Penebel	Pitra	0	46	46
Bali	Tabanan	Penebel	Riang Gede	0	91	91
Bali	Tabanan	Penebel	Sangketan	0	19	19
Bali	Tabanan	Penebel	Senganan	0	55	55
Bali	Tabanan	Penebel	Tajem	0	75	75
Bali	Tabanan	Penebel	Tegalinggah	0	27	27
Bali	Tabanan	Penebel	Wongaya Gede	0	52	52
Bali	Tabanan	Pupuan	Bantiran	0	76	76
Bali	Tabanan	Pupuan	Padangan	0	39	39
Bali	Tabanan	Pupuan	Pupuan	0	9	9
Bali	Tabanan	Pupuan	Sai	0	50	50
Bali	Tabanan	Selemadeg	NULL	0	156	156
Bali	Tabanan	Selemadeg	Wanagiri	0	34	34
Bali	Tabanan	Selemadeg Barat	Lumbung Kauh	0	158	158
Bali	Tabanan	Selemadeg Timur	Beraban	0	76	76
Bali	Tabanan	Selemadeg Timur	Dalang	0	72	72
Bali	Tabanan	Selemadeg Timur	Gadungan	0	76	76
Bali	Tabanan	Selemadeg Timur	Gunung Salak	0	92	92

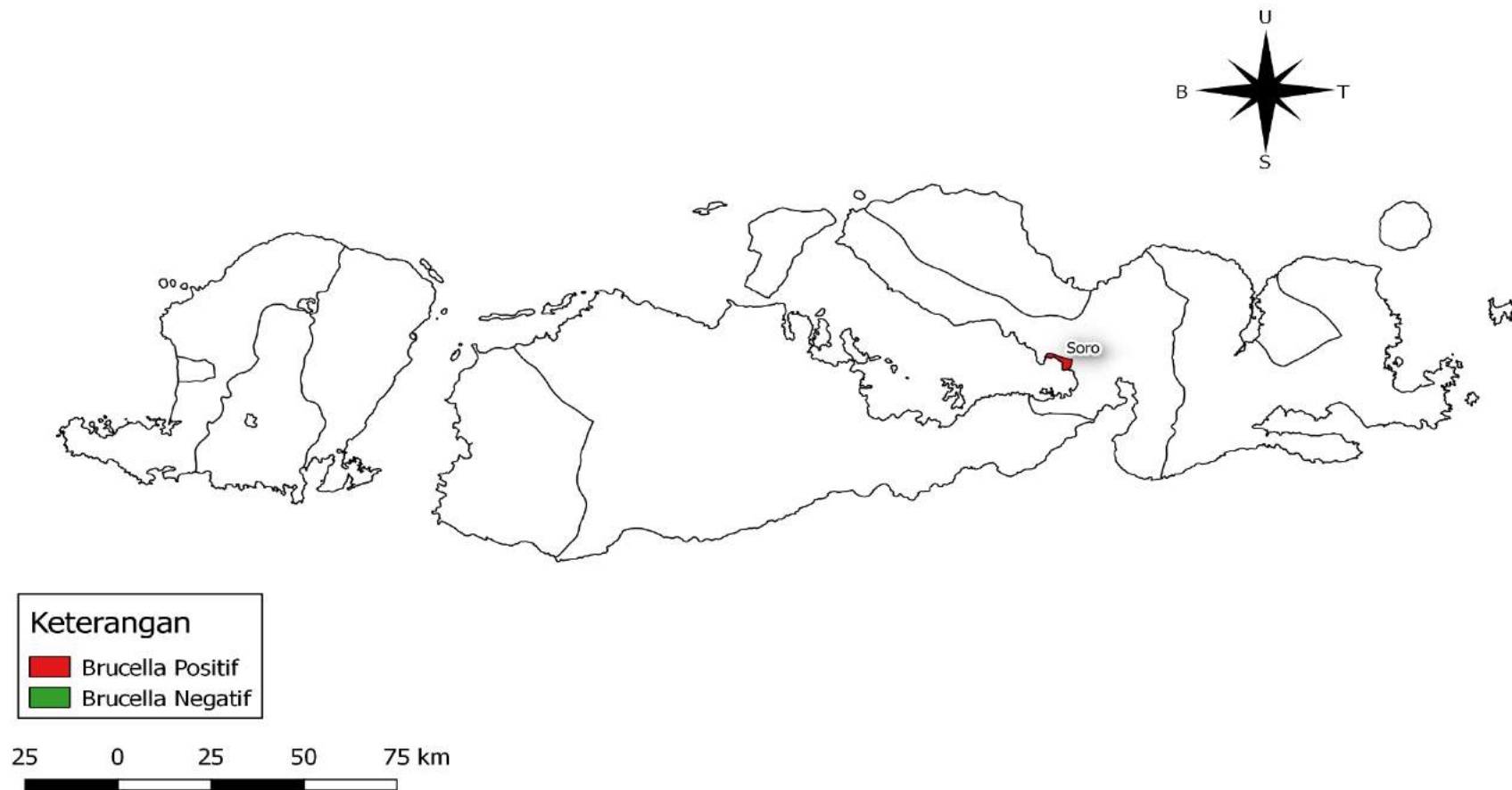


<i>Bali</i>	<i>Tabanan</i>	<i>Selemadeg Timur</i>	<i>Tegal Mengkeb</i>	0	37	37
<i>Bali</i>	<i>Tabanan</i>	<i>Tabanan</i>	<i>Bongan</i>	0	50	50
<i>Bali</i>	<i>Tabanan</i>	<i>Tabanan</i>	<i>Buahan</i>	0	23	23
<i>Bali</i>	<i>Tabanan</i>	<i>Tabanan</i>	<i>Denbantas</i>	0	17	17
<i>Bali</i>	<i>Tabanan</i>	<i>Tabanan</i>	<i>Sesandan</i>	0	28	28
<i>Bali</i>	<i>Tabanan</i>	<i>Tabanan</i>	<i>Subamia</i>	0	65	65
<i>Bali</i>	<i>Tabanan</i>	<i>Tabanan</i>	<i>Wanasari</i>	0	5	5
				24	20735	20759

# BAB II

## PENYAKIT BAKTERIAL

# **PETA PENYAKIT BRUCELLA DI PROVINSI NUSA TENGGARA BARAT TAHUN 2018**

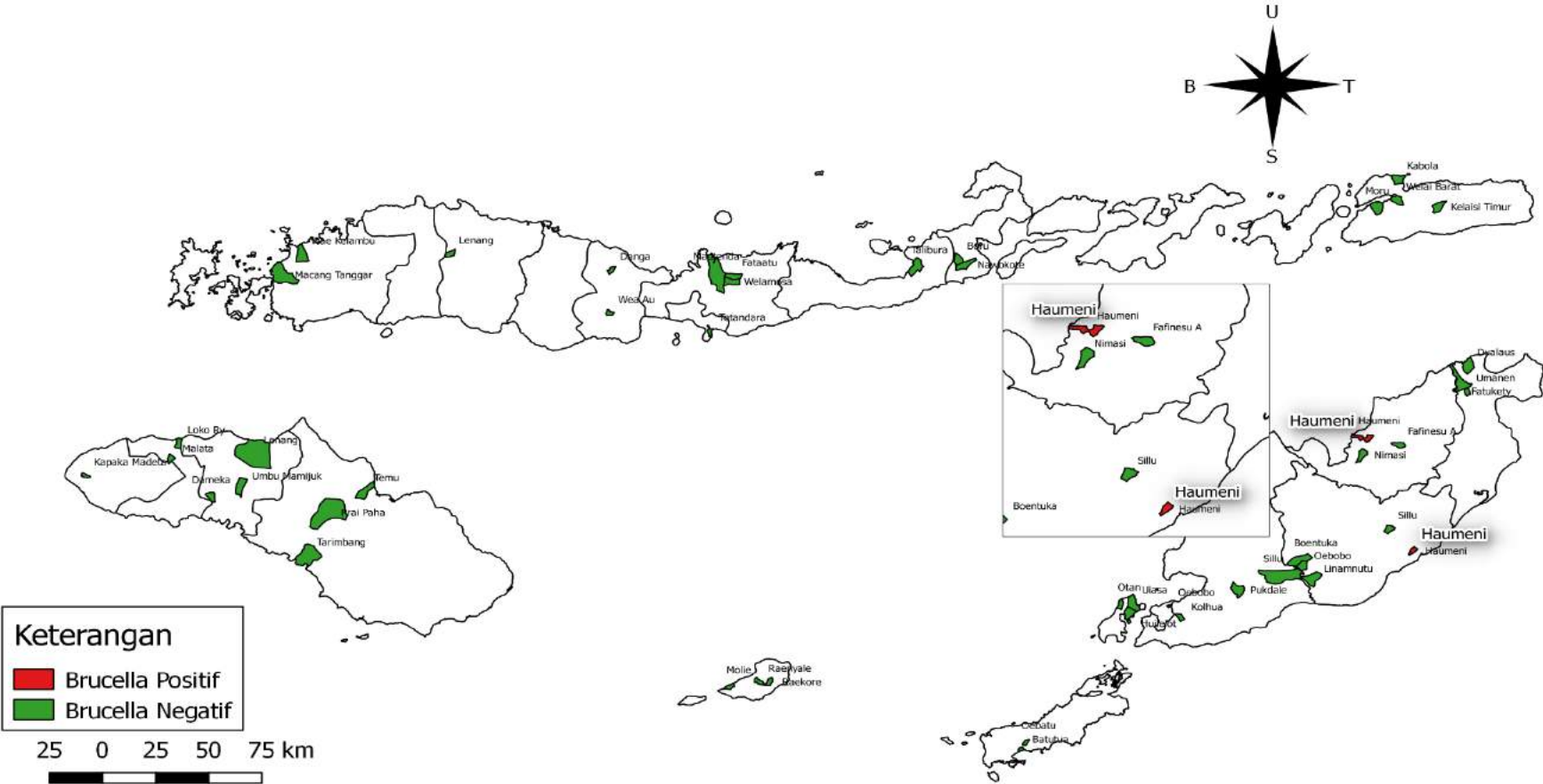


DATA PHMS BALAI BESAR VETERINER DENPASAR  
DI PROVINSI NUSA TENGGARA BARAT  
01 JANUARI SAMPAI DENGAN 31 DESEMBER 2018  
KELOMPOK PENYAKIT : BRUCELLA

<b>Propinsi</b>	<b>Kabupaten</b>	<b>Kecamatan</b>	<b>Desa</b>	<b>Negatif</b>	<b>Positif</b>	<b>Jumlah</b>
<i>Nusa Tenggara Barat</i>	<i>Bima</i>	<i>Bolo</i>		<i>100</i>	<i>0</i>	<i>100</i>
<i>Nusa Tenggara Barat</i>	<i>Bima</i>	<i>Bolo</i>	<i>Kananga</i>	<i>24</i>	<i>0</i>	<i>24</i>
<i>Nusa Tenggara Barat</i>	<i>Bima</i>	<i>Bolo</i>	<i>Tambe</i>	<i>59</i>	<i>0</i>	<i>59</i>
<i>Nusa Tenggara Barat</i>	<i>Bima</i>	<i>Bolo</i>	<i>Tumpu</i>	<i>17</i>	<i>0</i>	<i>17</i>
<i>Nusa Tenggara Barat</i>	<i>Dompu</i>	<i>Dompu</i>	<i>Bada</i>	<i>4</i>	<i>0</i>	<i>4</i>
<i>Nusa Tenggara Barat</i>	<i>Dompu</i>	<i>Dompu</i>	<i>Dorotangga</i>	<i>46</i>	<i>0</i>	<i>46</i>
<i>Nusa Tenggara Barat</i>	<i>Dompu</i>	<i>Kempo</i>	<i>Soro</i>	<i>97</i>	<i>3</i>	<i>100</i>
<i>Nusa Tenggara Barat</i>	<i>Dompu</i>	<i>Manggelewa</i>	<i>Lanci Jaya</i>	<i>50</i>	<i>0</i>	<i>50</i>
<i>Nusa Tenggara Barat</i>	<i>Dompu</i>	<i>Pekat</i>	<i>Pekat</i>	<i>358</i>	<i>0</i>	<i>358</i>
<i>Nusa Tenggara Barat</i>	<i>Dompu</i>	<i>Woja</i>	<i>Nowa</i>	<i>37</i>	<i>0</i>	<i>37</i>
<i>Nusa Tenggara Barat</i>	<i>Kota Bima</i>	<i>Mpunda</i>	<i>Penatoi</i>	<i>50</i>	<i>0</i>	<i>50</i>
<i>Nusa Tenggara Barat</i>	<i>Kota Bima</i>	<i>Raba</i>	<i>Rite</i>	<i>17</i>	<i>0</i>	<i>17</i>
<i>Nusa Tenggara Barat</i>	<i>Lombok Barat</i>	<i>Gunung Sari</i>	<i>Taman Sari</i>	<i>50</i>	<i>0</i>	<i>50</i>
<i>Nusa Tenggara Barat</i>	<i>Lombok Tengah</i>	<i>Batukliang</i>	<i>Tampak Siring</i>	<i>50</i>	<i>0</i>	<i>50</i>
<i>Nusa Tenggara Barat</i>	<i>Lombok Tengah</i>	<i>Jonggat</i>	<i>Gemel</i>	<i>50</i>	<i>0</i>	<i>50</i>
<i>Nusa Tenggara Barat</i>	<i>Lombok Tengah</i>	<i>Kopang</i>	<i>Montong Gamang</i>	<i>24</i>	<i>0</i>	<i>24</i>
<i>Nusa Tenggara Barat</i>	<i>Lombok Tengah</i>	<i>Praya Barat</i>	<i>Batujai</i>	<i>10</i>	<i>0</i>	<i>10</i>
<i>Nusa Tenggara Barat</i>	<i>Lombok Tengah</i>	<i>Praya Tengah</i>	<i>Beraim</i>	<i>1</i>	<i>0</i>	<i>1</i>
<i>Nusa Tenggara Barat</i>	<i>Lombok Tengah</i>	<i>Praya Tengah</i>	<i>Kelebu</i>	<i>48</i>	<i>0</i>	<i>48</i>
<i>Nusa Tenggara Barat</i>	<i>Lombok Tengah</i>	<i>Praya Tengah</i>	<i>Pengadang</i>	<i>1</i>	<i>0</i>	<i>1</i>
<i>Nusa Tenggara Barat</i>	<i>Lombok Tengah</i>	<i>Pringgarata</i>	<i>Murbaya</i>	<i>30</i>	<i>0</i>	<i>30</i>
<i>Nusa Tenggara Barat</i>	<i>Lombok Tengah</i>	<i>Pujut</i>	<i>Sengkol</i>	<i>40</i>	<i>0</i>	<i>40</i>

<i>Nusa Tenggara Barat</i>	<i>Lombok Timur</i>	<i>Aikmel</i>	<i>Kalijaga Selatan</i>	33	0	33
<i>Nusa Tenggara Barat</i>	<i>Lombok Timur</i>	<i>Aikmel</i>	<i>Kalijaga Timur</i>	82	0	82
<i>Nusa Tenggara Barat</i>	<i>Lombok Timur</i>	<i>Masbagik</i>	<i>Masbagik Selatan</i>	50	0	50
<i>Nusa Tenggara Barat</i>	<i>Lombok Timur</i>	<i>Pringgasea</i>	<i>Pengadangan</i>	34	0	34
<i>Nusa Tenggara Barat</i>	<i>Lombok Timur</i>	<i>Pringgasea</i>	<i>Pringgasea</i>	16	0	16
<i>Nusa Tenggara Barat</i>	<i>Lombok Timur</i>	<i>Selong</i>	<i>Kelayu</i>	50	0	50
<i>Nusa Tenggara Barat</i>	<i>Lombok Timur</i>	<i>Suralaga</i>	<i>Anjani</i>	17	0	17
<i>Nusa Tenggara Barat</i>	<i>Lombok Utara</i>	<i>Bayan</i>	<i>Sambik Elen</i>	50	0	50
<i>Nusa Tenggara Barat</i>	<i>Lombok Utara</i>	<i>Gangga</i>	<i>Genggeling</i>	50	0	50
<i>Nusa Tenggara Barat</i>	<i>Lombok Utara</i>	<i>Pemenang</i>	<i>Pemenang Barat</i>	52	0	52
<i>Nusa Tenggara Barat</i>	<i>Mataram</i>	<i>Sandubaya</i>	<i>Selagalas</i>	50	0	50
<i>Nusa Tenggara Barat</i>	<i>Sumbawa</i>	<i>Labangka</i>	<i>Jaya Makmur</i>	16	0	16
<i>Nusa Tenggara Barat</i>	<i>Sumbawa</i>	<i>Labangka</i>	<i>Sekokat</i>	20	0	20
<i>Nusa Tenggara Barat</i>	<i>Sumbawa</i>	<i>Moyo Hulu</i>	<i>Maman</i>	50	0	50
<i>Nusa Tenggara Barat</i>	<i>Sumbawa</i>	<i>Moyo Hulu</i>	<i>Pernek</i>	50	0	50
<i>Nusa Tenggara Barat</i>	<i>Sumbawa</i>	<i>Moyo Hulu</i>	<i>Semamung</i>	8	0	8
<i>Nusa Tenggara Barat</i>	<i>Sumbawa</i>	<i>Plampang</i>	<i>Sepakat</i>	6	0	6
<i>Nusa Tenggara Barat</i>	<i>Sumbawa Barat</i>	<i>Taliwang</i>	<i>Bugis</i>	10	0	10
<i>Nusa Tenggara Barat</i>	<i>Sumbawa Barat</i>	<i>Taliwang</i>	<i>Kuang</i>	20	0	20
<i>Nusa Tenggara Barat</i>	<i>Sumbawa Barat</i>	<i>Taliwang</i>	<i>Menala</i>	40	0	40
<i>Nusa Tenggara Barat</i>	<i>Sumbawa Barat</i>	<i>Taliwang</i>	<i>Telaga Bertong</i>	30	0	30
				1897	3	1900

**PETA PENYAKIT BRUCELLA  
DI PROVINSI NUSA TENGGARA TIMUR  
TAHUN 2018**



DATA PHMS BALAI BESAR VETERINER DENPASAR  
DI PROVINSI NUSA TENGGARA TIMUR  
01 JANUARI SAMPAI DENGAN 31 DESEMBER 2018  
KELOMPOK PENYAKIT : BRUCELLA

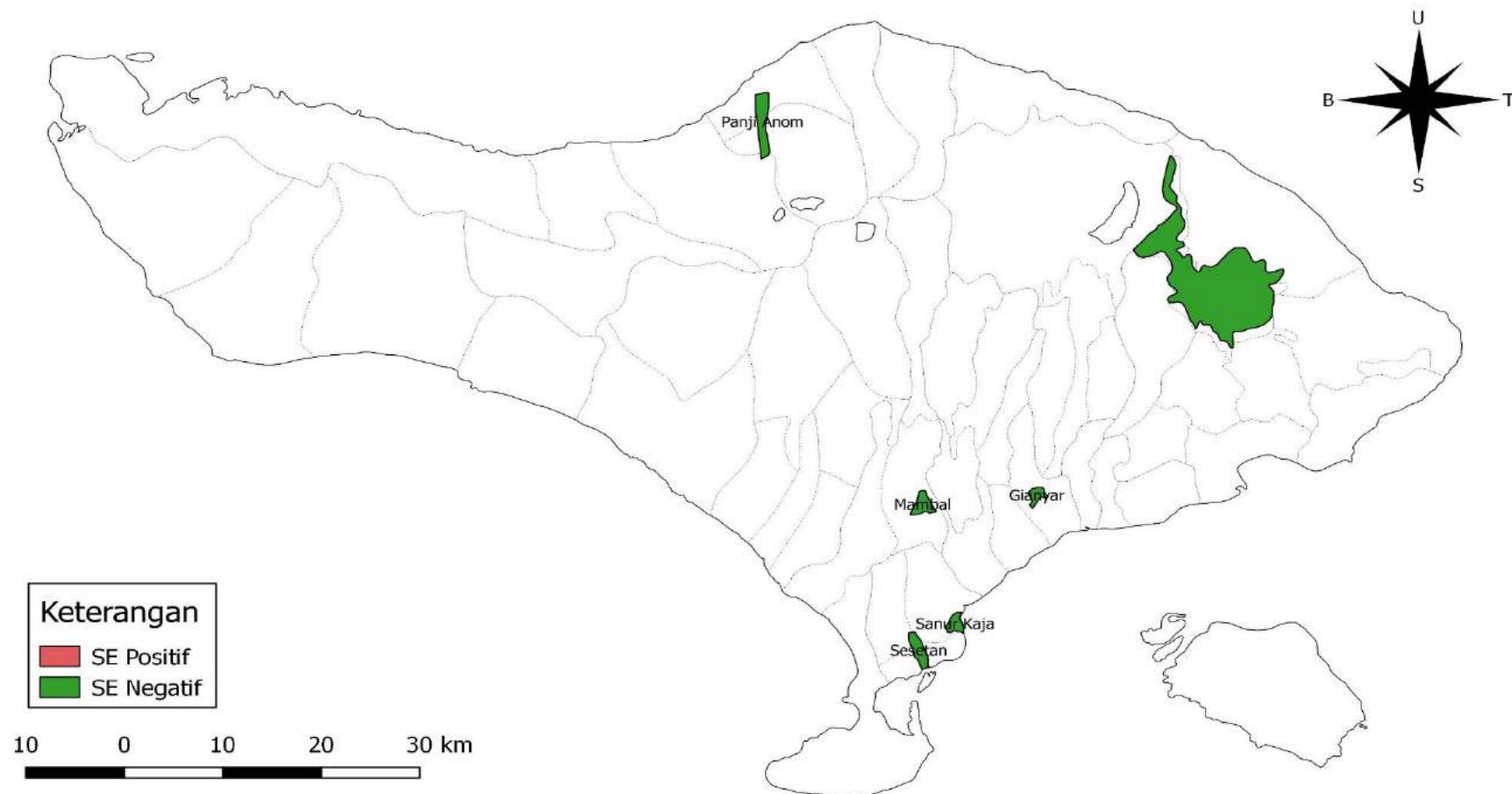
<b>Propinsi</b>	<b>Kabupaten</b>	<b>Kecamatan</b>	<b>Desa</b>	<b>Negatif</b>	<b>Positif</b>	<b>Jumlah</b>
Nusa Tenggara Timur	Alor	Alor Barat Daya	Moru	4	0	4
Nusa Tenggara Timur	Alor	Alor Barat Daya	Wolwal Barat	27	0	27
Nusa Tenggara Timur	Alor	Alor Selatan	Kelaisi Timur	13	0	13
Nusa Tenggara Timur	Alor	Alor Selatan	Malaipea	12	0	12
Nusa Tenggara Timur	Alor	Kabola	Kabola	18	0	18
Nusa Tenggara Timur	Alor	Pantar	Bandar	10	0	10
Nusa Tenggara Timur	Alor	Teluk Mutiara	Mutiara	11	0	11
Nusa Tenggara Timur	Alor	Teluk Mutiara	Welai Barat	14	0	14
Nusa Tenggara Timur	Ende	Ende Selatan	Tetandara	125	0	125
Nusa Tenggara Timur	Ende	Maurole	Keliwumbu	50	0	50
Nusa Tenggara Timur	Ende	Wewaria	Fataatu	15	0	15
Nusa Tenggara Timur	Ende	Wewaria	Mautenda	20	0	20
Nusa Tenggara Timur	Ende	Wewaria	Welamosa	15	0	15
Nusa Tenggara Timur	Flores Timur	Larantuka	Sarotari	13	0	13
Nusa Tenggara Timur	Flores Timur	Wulanggitang	Boru	9	0	9
Nusa Tenggara Timur	Flores Timur	Wulanggitang	Nawokote	6	0	6
Nusa Tenggara Timur	Flores Timur	Wulanggitang	Pululera	14	0	14
Nusa Tenggara Timur	Kota Kupang	Maulafa	Kolhua	50	0	50
Nusa Tenggara Timur	Kupang	Fatuleu	Camplong li	72	0	72
Nusa Tenggara Timur	Kupang	Fatuleu	Sillu	28	0	28
Nusa Tenggara Timur	Kupang	Kupang Tengah	Penfui Timur	50	0	50
Nusa Tenggara Timur	Kupang	Kupang Timur	Pukdale	50	0	50

<i>Nusa Tenggara Timur</i>	<i>Kupang</i>	<i>Semau</i>	<i>Huilelot</i>	27	0	27
<i>Nusa Tenggara Timur</i>	<i>Kupang</i>	<i>Semau</i>	<i>Otan</i>	29	0	29
<i>Nusa Tenggara Timur</i>	<i>Kupang</i>	<i>Semau</i>	<i>Uiasa</i>	1	0	1
<i>Nusa Tenggara Timur</i>	<i>Kupang</i>	<i>Semau Selatan</i>	<i>Naikean</i>	7	0	7
<i>Nusa Tenggara Timur</i>	<i>Kupang</i>	<i>Semau Selatan</i>	<i>Uitih Tuan</i>	33	0	33
<i>Nusa Tenggara Timur</i>	<i>Lembata</i>	<i>Nubatukan</i>	<i>Pada</i>	51	0	51
<i>Nusa Tenggara Timur</i>	<i>Malaka</i>	<i>Atambua Barat</i>	<i>Umanen</i>	25	0	25
<i>Nusa Tenggara Timur</i>	<i>Malaka</i>	<i>Kakuluk Mesak</i>	<i>Dualaus</i>	12	0	12
<i>Nusa Tenggara Timur</i>	<i>Malaka</i>	<i>Kakuluk Mesak</i>	<i>Fatukety</i>	18	0	18
<i>Nusa Tenggara Timur</i>	<i>Malaka</i>	<i>Tasifeto Barat</i>	<i>Derok Faturene</i>	25	0	25
<i>Nusa Tenggara Timur</i>	<i>Malaka</i>	<i>Tasifeto Timur</i>	<i>Fatuba A</i>	19	2	21
<i>Nusa Tenggara Timur</i>	<i>Manggarai</i>	<i>Langke Rembong</i>	<i>Wali</i>	26	0	26
<i>Nusa Tenggara Timur</i>	<i>Manggarai</i>	<i>Langke Rembong</i>	<i>Ruteng</i>	5	0	5
<i>Nusa Tenggara Timur</i>	<i>Manggarai</i>	<i>Langke Rembong</i>	<i>Poco Likang</i>	5	0	5
<i>Nusa Tenggara Timur</i>	<i>Manggarai</i>	<i>Langke Rembong</i>	<i>Satarmese</i>	19	0	19
<i>Nusa Tenggara Timur</i>	<i>Manggarai</i>	<i>Langke Rembong</i>	<i>Lolang</i>	19	0	19
<i>Nusa Tenggara Timur</i>	<i>Manggarai Barat</i>	<i>Komodo</i>	<i>Gorontalo</i>	21	0	21
<i>Nusa Tenggara Timur</i>	<i>Manggarai Barat</i>	<i>Komodo</i>	<i>Macang Tanggar</i>	11	0	11
<i>Nusa Tenggara Timur</i>	<i>Manggarai Barat</i>	<i>Komodo</i>	<i>Wae Kelambu</i>	38	0	38
<i>Nusa Tenggara Timur</i>	<i>Nagekeo</i>	<i>Aesesa</i>	<i>Danga</i>	9	0	9
<i>Nusa Tenggara Timur</i>	<i>Nagekeo</i>	<i>Boawae</i>	<i>Ratongamobo</i>	20	0	20
<i>Nusa Tenggara Timur</i>	<i>Nagekeo</i>	<i>Boawae</i>	<i>Wea Au</i>	21	0	21
<i>Nusa Tenggara Timur</i>	<i>Ngada</i>	<i>Bajawa</i>	<i>Ubedolumolo I</i>	23	0	23
<i>Nusa Tenggara Timur</i>	<i>Ngada</i>	<i>Golewa Barat</i>	<i>Turekisa</i>	27	0	27
<i>Nusa Tenggara Timur</i>	<i>Ngada</i>	<i>Soa</i>	<i>Masu</i>	50	0	50
<i>Nusa Tenggara Timur</i>	<i>Rote Ndao</i>	<i>Rote Barat Daya</i>	<i>Batutua</i>	29	0	29
<i>Nusa Tenggara Timur</i>	<i>Rote Ndao</i>	<i>Rote Barat Daya</i>	<i>Oebatu</i>	21	0	21
<i>Nusa Tenggara Timur</i>	<i>Sabu Raijua</i>	<i>Hawu Mehara</i>	<i>Molie</i>	10	0	10
<i>Nusa Tenggara Timur</i>	<i>Sabu Raijua</i>	<i>Sabu Barat</i>	<i>Raekore</i>	22	0	22
<i>Nusa Tenggara Timur</i>	<i>Sabu Raijua</i>	<i>Sabu Barat</i>	<i>Raenyale</i>	18	0	18



<i>Nusa Tenggara Timur</i>	<i>Sikka</i>	<i>Talibura</i>	<i>Talibura</i>	45	0	45
<i>Nusa Tenggara Timur</i>	<i>Sikka</i>	<i>Waigete</i>	<i>Hoder</i>	5	0	5
<i>Nusa Tenggara Timur</i>	<i>Sumba Barat</i>	<i>Tana Righu</i>	<i>Loko Ry</i>	16	0	16
<i>Nusa Tenggara Timur</i>	<i>Sumba Barat</i>	<i>Tana Righu</i>	<i>Malata</i>	40	0	40
<i>Nusa Tenggara Timur</i>	<i>Sumba Barat Daya</i>	<i>Kodi</i>	<i>Kapaka Madeta</i>	20	0	20
<i>Nusa Tenggara Timur</i>	<i>Sumba Barat Daya</i>	<i>Wewewa Barat</i>	<i>Reda Pada</i>	16	0	16
<i>Nusa Tenggara Timur</i>	<i>Sumba Barat Daya</i>	<i>Wewewa Timur</i>	<i>Pada Ewata</i>	34	0	34
<i>Nusa Tenggara Timur</i>	<i>Sumba Tengah</i>	<i>Katikutana</i>	<i>Dameka</i>	1	0	1
<i>Nusa Tenggara Timur</i>	<i>Sumba Tengah</i>	<i>Umbu Ratu Nggay</i>	<i>Lenang</i>	26	0	26
<i>Nusa Tenggara Timur</i>	<i>Sumba Tengah</i>	<i>Umbu Ratu Nggay</i>	<i>Prai Karoku Janga</i>	90	0	90
<i>Nusa Tenggara Timur</i>	<i>Sumba Tengah</i>	<i>Umbu Ratu Nggay Barat</i>	<i>Umbu Mamijuk</i>	9	0	9
<i>Nusa Tenggara Timur</i>	<i>Sumba Timur</i>	<i>Haharu</i>	<i>Temu</i>	7	0	7
<i>Nusa Tenggara Timur</i>	<i>Sumba Timur</i>	<i>Kahaungu Eti</i>	<i>Matawai Maringu</i>	43	0	43
<i>Nusa Tenggara Timur</i>	<i>Sumba Timur</i>	<i>Lewa</i>	<i>Bidi Hunga</i>	50	0	50
<i>Nusa Tenggara Timur</i>	<i>Sumba Timur</i>	<i>Nggaha Oriangu</i>	<i>Prai Paha</i>	50	0	50
<i>Nusa Tenggara Timur</i>	<i>Sumba Timur</i>	<i>Tabundung</i>	<i>Tarimbang</i>	2	0	2
<i>Nusa Tenggara Timur</i>	<i>Timor Tengah Selatan</i>	<i>Amanuban Selatan</i>	<i>Linamnutu</i>	110	0	110
<i>Nusa Tenggara Timur</i>	<i>Timor Tengah Selatan</i>	<i>Batu Putih</i>	<i>Boentuka</i>	33	0	33
<i>Nusa Tenggara Timur</i>	<i>Timor Tengah Selatan</i>	<i>Batu Putih</i>	<i>Oebobo</i>	17	0	17
<i>Nusa Tenggara Timur</i>	<i>Timor Tengah Utara</i>	<i>Biboki Anleu</i>	<i>Tuamese</i>	50	0	50
<i>Nusa Tenggara Timur</i>	<i>Timor Tengah Utara</i>	<i>Bikomi Tengah</i>	<i>Nimasi</i>	24	0	24
<i>Nusa Tenggara Timur</i>	<i>Timor Tengah Utara</i>	<i>Bikomi Utara</i>	<i>Haumeni</i>	27	1	28
<i>Nusa Tenggara Timur</i>	<i>Timor Tengah Utara</i>	<i>Insana Fafinesu</i>	<i>Fafinesu A</i>	51	0	51
<i>Nusa Tenggara Timur</i>	<i>Timor Tengah Utara</i>	<i>Kota Kefamenanu</i>	<i>Maubeli</i>	50	0	50
				2083	3	2086

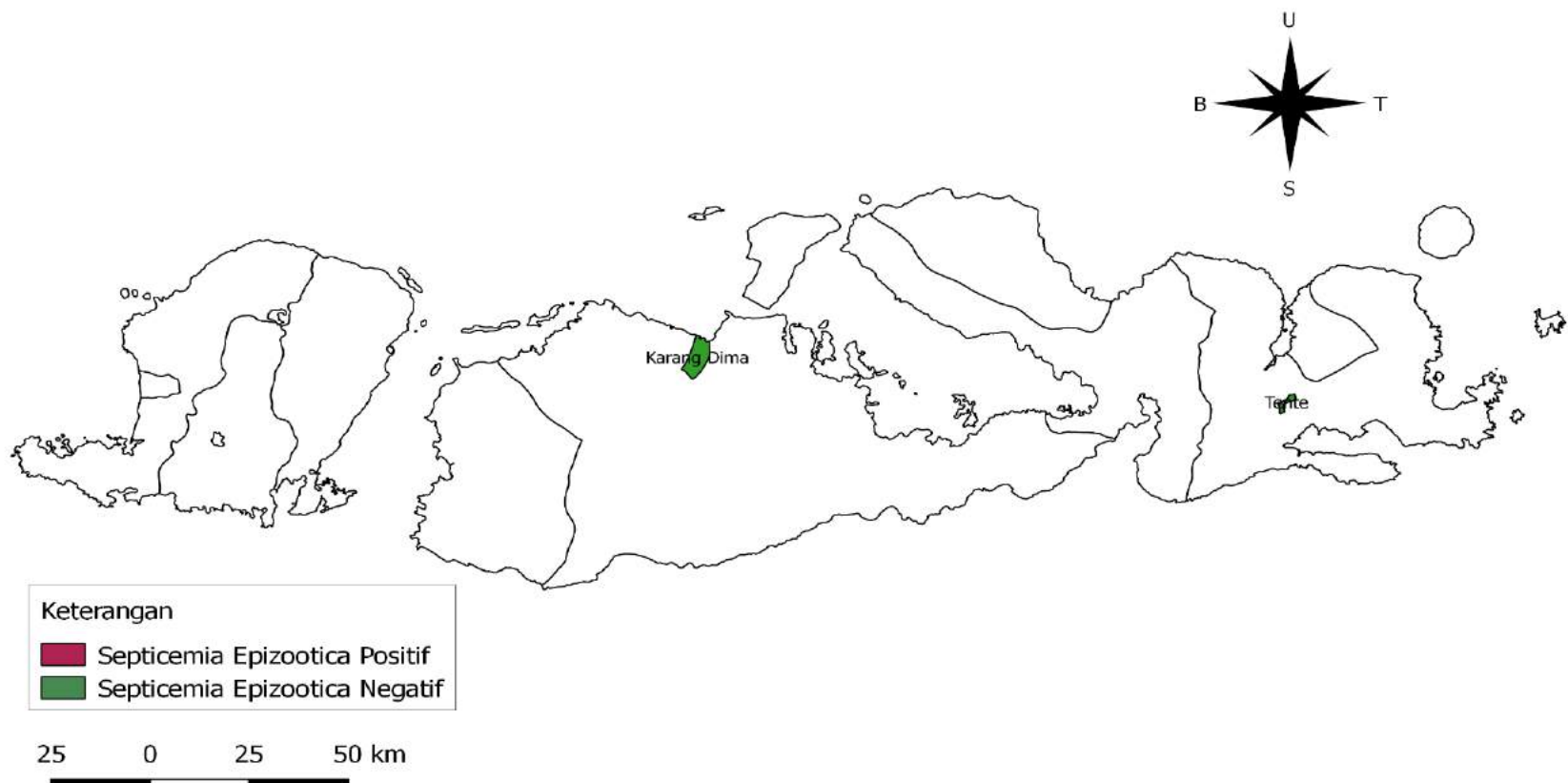
## PETA PENYAKIT SEPTICAEMIA EPIZOOTICA DI PROVINSI BALI TAHUN 2018



DATA PHMS BALAI BESAR VETERINER DENPASAR  
DI PROVINSI BALI  
01 JANUARI SAMPAI DENGAN 31 DESEMBER 2018  
KELOMPOK PENYAKIT : SEPTICEMIA EPIZOOTICA

<b>Propinsi</b>	<b>Kabupaten</b>	<b>Kecamatan</b>	<b>Desa</b>	<b>Negatif</b>	<b>Positif</b>	<b>Jumlah</b>
<i>Bali</i>	<i>Badung</i>	<i>Abiansemal</i>	<i>Mambal</i>	14	0	14
<i>Bali</i>	<i>Buleleng</i>	<i>Sukasada</i>	<i>Panji Anom</i>	10	0	10
<i>Bali</i>	<i>Denpasar</i>	<i>Denpasar Selatan</i>	<i>Sanur Kaja</i>	18	0	18
<i>Bali</i>	<i>Denpasar</i>	<i>Denpasar Selatan</i>	<i>Sesetan</i>	31	0	31
<i>Bali</i>	<i>Gianyar</i>	<i>Gianyar</i>	<i>Gianyar</i>	6	0	6
				79	0	79

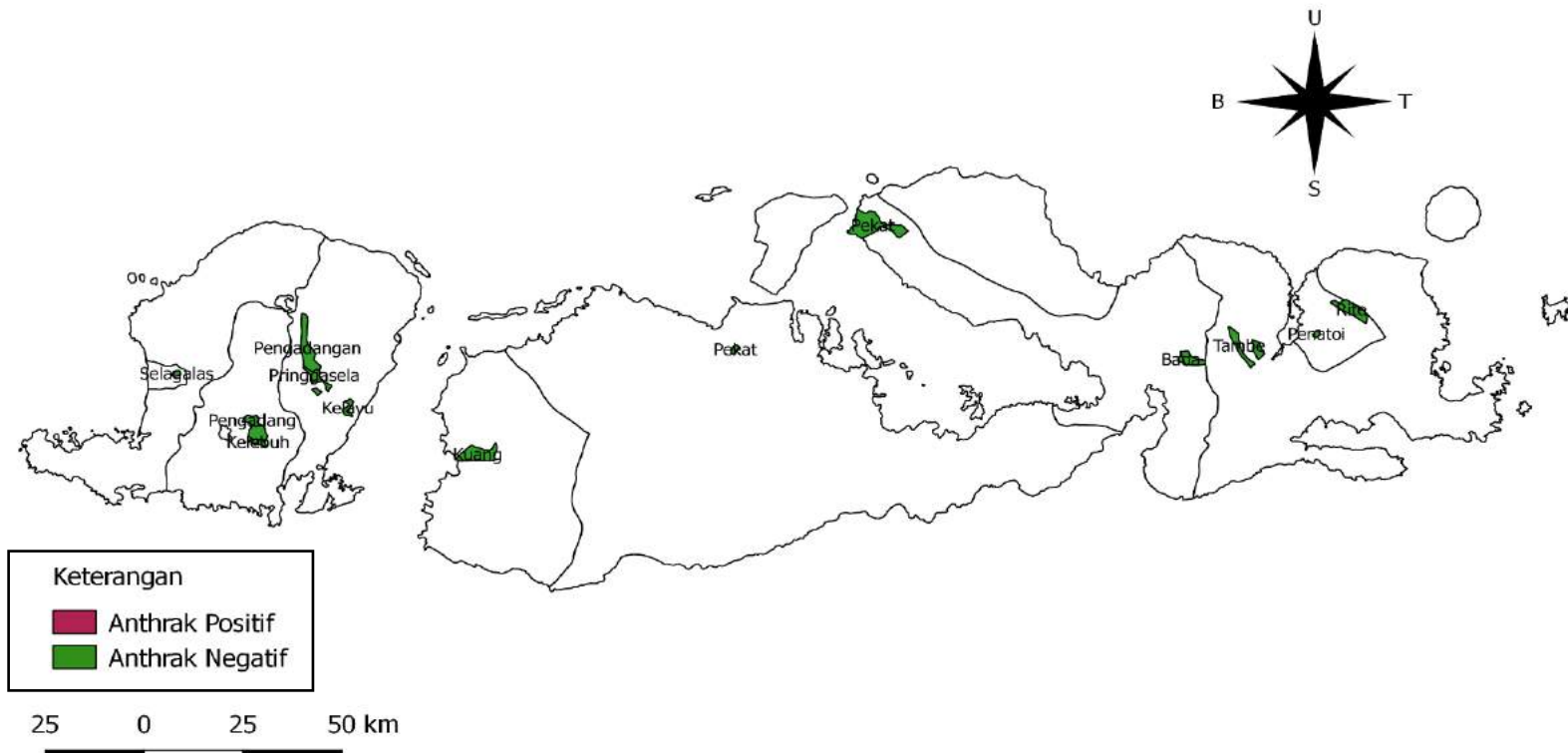
## PETA PENYAKIT SEPTICEMIA EPIZOOTICA DI PROVINSI NUSA TENGGARA BARAT TAHUN 2018



DATA PHMS BALAI BESAR VETERINER DENPASAR  
DI PROVINSI NUSA TENGGARA BARAT  
01 JANUARI SAMPAI DENGAN 31 DESEMBER 2018  
KELOMPOK PENYAKIT : SEPTICEMIA EPIZOOTICA

Propinsi	Kabupaten	Kecamatan	Desa	Negatif	Positif	Jumlah
<i>Nusa Tenggara Barat</i>	<i>Bima</i>	<i>Bolo</i>	<i>Tumpu</i>	8	0	8
<i>Nusa Tenggara Barat</i>	<i>Bima</i>	<i>Woha</i>	<i>Tente</i>	12	0	12
<i>Nusa Tenggara Barat</i>	<i>Mataram</i>	<i>Cakranegara</i>	<i>Karang Taliwang</i>	10	0	10
<i>Nusa Tenggara Barat</i>	<i>Sumbawa</i>	<i>Labuhan Badas</i>	<i>Karang Dima</i>	10	0	10
				40	0	40

## PETA PENYAKIT ANTHRAK DI PROVINSI NUSA TENGGARA BARAT TAHUN 2018



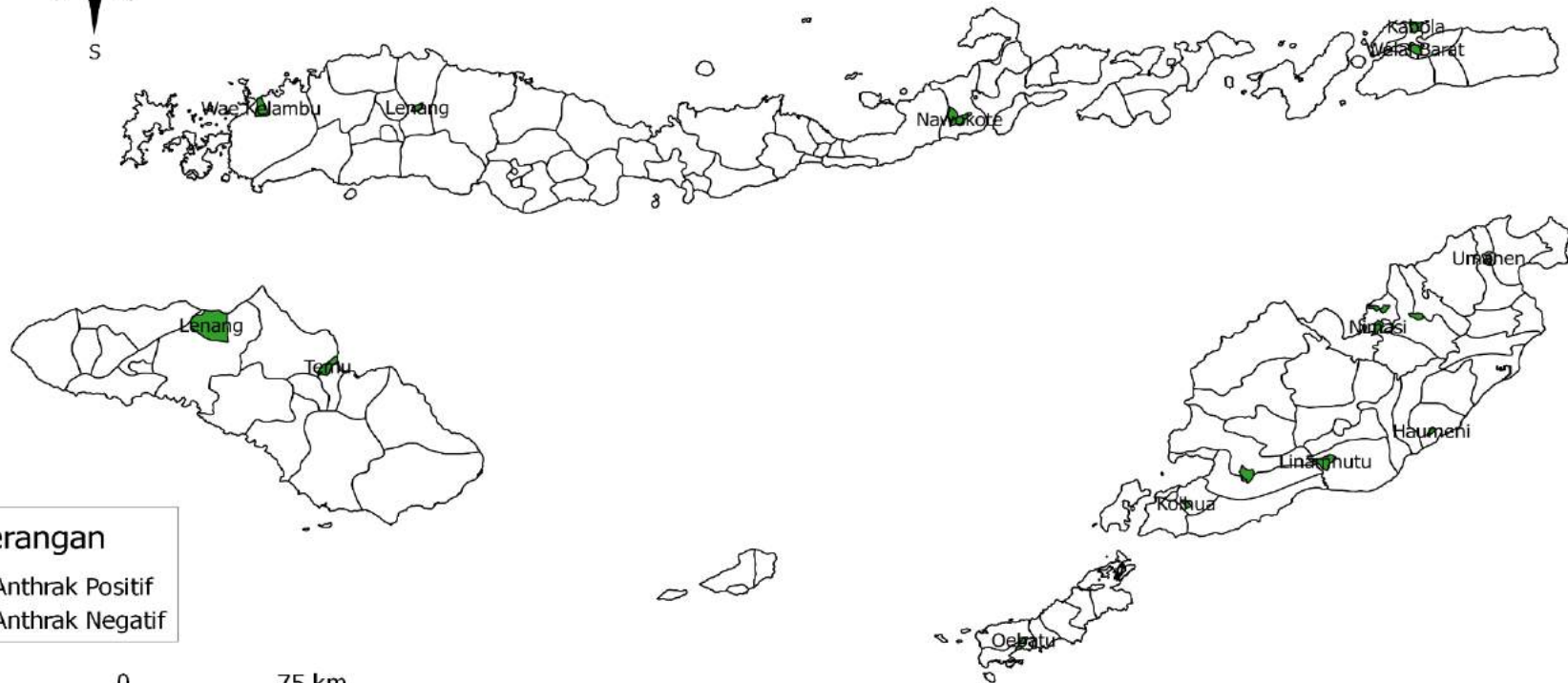

DATA PHMS BALAI BESAR VETERINER DENPASAR  
DI PROVINSI NUSA TENGGARA BARAT  
01 JANUARI SAMPAI DENGAN 31 DESEMBER 2018  
KELOMPOK PENYAKIT : ANTHRAX

Propinsi	Kabupaten	Kecamatan	Desa	Negatif	Positif	Jumlah
Nusa Tenggara Barat	Bima	Bolo	Kananga	24	0	24
Nusa Tenggara Barat	Bima	Bolo	Tambe	59	0	59
Nusa Tenggara Barat	Bima	Bolo	Tumpu	17	0	17
Nusa Tenggara Barat	Dompu	Dompu	Bada	4	0	4
Nusa Tenggara Barat	Dompu	Dompu	Dorotangga	46	0	46
Nusa Tenggara Barat	Dompu	Pekat	Pekat	50	0	50
Nusa Tenggara Barat	Kota Bima	Mpunda	Penatoi	50	0	50
Nusa Tenggara Barat	Kota Bima	Raba	Rite	17	0	17
Nusa Tenggara Barat	Lombok Barat	Gunung Sari	Taman Sari	50	0	50
Nusa Tenggara Barat	Lombok Tengah	Batukliang	Tampak Siring	50	0	50
Nusa Tenggara Barat	Lombok Tengah	Praya Tengah	Beraim	1	0	1
Nusa Tenggara Barat	Lombok Tengah	Praya Tengah	Kelebuh	48	0	48
Nusa Tenggara Barat	Lombok Tengah	Praya Tengah	Pengadang	1	0	1
Nusa Tenggara Barat	Lombok Timur	Aikmel	Kalijaga Selatan	33	0	33
Nusa Tenggara Barat	Lombok Timur	Masbagik	Masbagik Selatan	25	0	25
Nusa Tenggara Barat	Lombok Timur	Pringgasele	Pengadangan	34	0	34
Nusa Tenggara Barat	Lombok Timur	Pringgasele	Pringgasele	16	0	16
Nusa Tenggara Barat	Lombok Timur	Selong	Kelayu	25	0	25
Nusa Tenggara Barat	Lombok Timur	Suralaga	Anjani	17	0	17
Nusa Tenggara Barat	Lombok Utara	Bayan	Sambik Elen	50	0	50
Nusa Tenggara Barat	Lombok Utara	Gangga	Genggeling	50	0	50
Nusa Tenggara Barat	Mataram	Sandubaya	Selagalas	25	0	25

<i>Nusa Tenggara Barat</i>	<i>Sumbawa</i>	<i>Moyo Hulu</i>	<i>Maman</i>	50	0	50
<i>Nusa Tenggara Barat</i>	<i>Sumbawa Barat</i>	<i>Taliwang</i>	<i>Kuang</i>	20	0	20
<i>Nusa Tenggara Barat</i>	<i>Sumbawa Barat</i>	<i>Taliwang</i>	<i>Telaga Bertong</i>	30	0	30
				792	0	792



# PETA PENYAKIT ANTHRAX DI PROVINSI NUSA TENGGARA TIMUR TAHUN 2018



Keterangan

- Anthrak Positif
- Anthrak Negatif

75 0 75 km

DATA PHMS BALAI BESAR VETERINER DENPASAR  
DI PROVINSI NUSA TENGGARA TIMUR  
01 JANUARI SAMPAI DENGAN 31 DESEMBER 2018  
KELOMPOK PENYAKIT : ANTHRAX

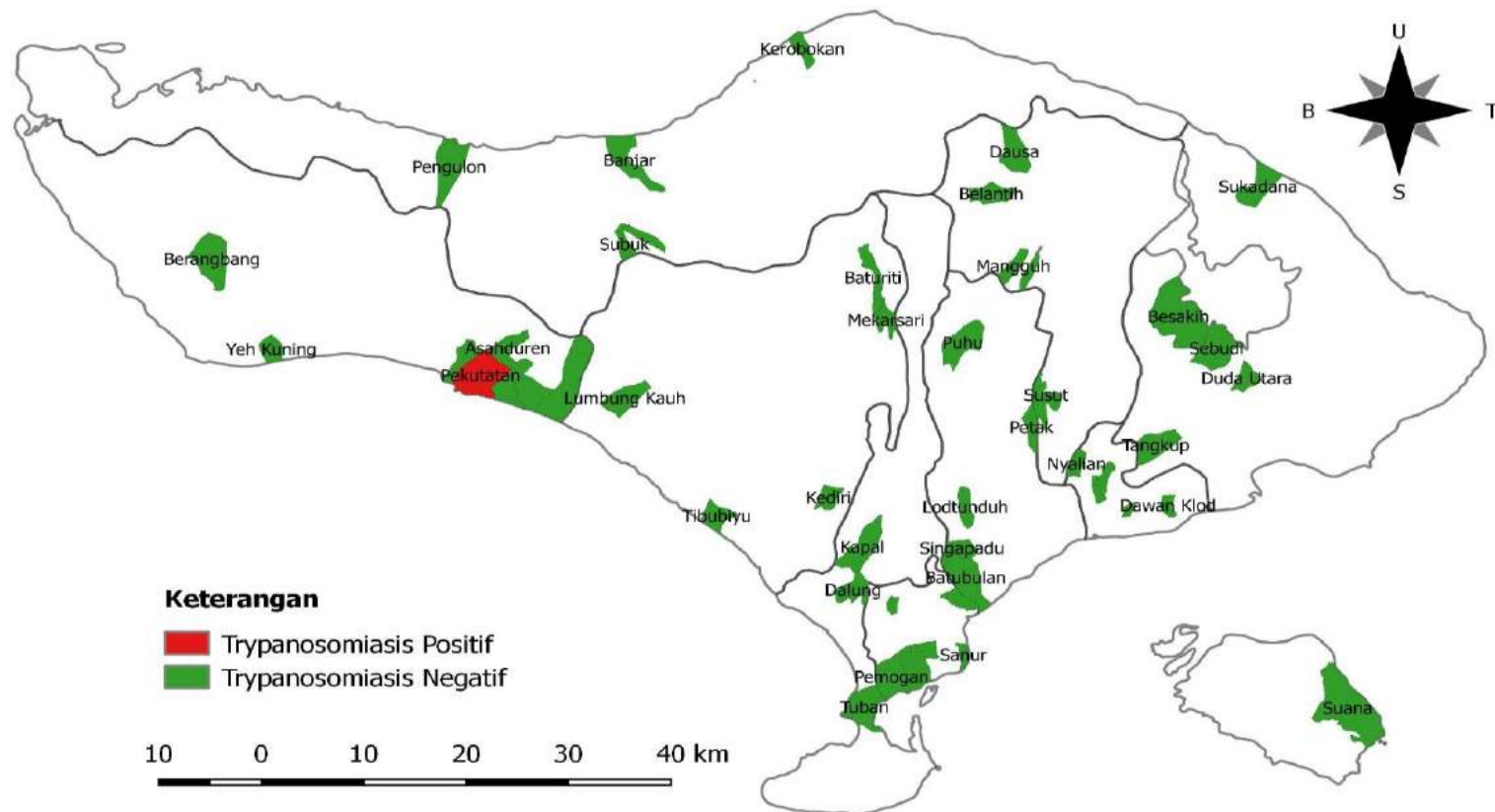
<b>Propinsi</b>	<b>Kabupaten</b>	<b>Kecamatan</b>	<b>Desa</b>	<b>Negatif</b>	<b>Positif</b>	<b>Jumlah</b>
<i>Nusa Tenggara Timur</i>	<i>Alor</i>	<i>Alor Barat Daya</i>	<i>Wolwal Barat</i>	18	0	18
<i>Nusa Tenggara Timur</i>	<i>Alor</i>	<i>Kabola</i>	<i>Kabola</i>	18	0	18
<i>Nusa Tenggara Timur</i>	<i>Alor</i>	<i>Teluk Mutiara</i>	<i>Welai Barat</i>	14	0	14
<i>Nusa Tenggara Timur</i>	<i>Ende</i>	<i>Maurole</i>	<i>Keliwumbu</i>	50	0	50
<i>Nusa Tenggara Timur</i>	<i>Flores Timur</i>	<i>Larantuka</i>	<i>Sarotari</i>	13	0	13
<i>Nusa Tenggara Timur</i>	<i>Flores Timur</i>	<i>Wulanggitang</i>	<i>Boru</i>	9	0	9
<i>Nusa Tenggara Timur</i>	<i>Flores Timur</i>	<i>Wulanggitang</i>	<i>Nawokote</i>	6	0	6
<i>Nusa Tenggara Timur</i>	<i>Flores Timur</i>	<i>Wulanggitang</i>	<i>Pululera</i>	14	0	14
<i>Nusa Tenggara Timur</i>	<i>Kota Kupang</i>	<i>Maulafa</i>	<i>Kolhua</i>	50	0	50
<i>Nusa Tenggara Timur</i>	<i>Kupang</i>	<i>Kupang Timur</i>	<i>Pukdale</i>	50	0	50
<i>Nusa Tenggara Timur</i>	<i>Lembata</i>	<i>Nubatukan</i>	<i>Pada</i>	51	0	51
<i>Nusa Tenggara Timur</i>	<i>Malaka</i>	<i>Atambua Barat</i>	<i>Umanen</i>	25	0	25
<i>Nusa Tenggara Timur</i>	<i>Malaka</i>	<i>Tasifeto Barat</i>	<i>Derok Faturene</i>	25	0	25
<i>Nusa Tenggara Timur</i>	<i>Manggarai</i>	<i>Langke Rembong</i>	<i>Wali</i>	26	0	26
<i>Nusa Tenggara Timur</i>	<i>Manggarai</i>	<i>Ruteng</i>	<i>Poco Likang</i>	5	0	5
<i>Nusa Tenggara Timur</i>	<i>Manggarai</i>	<i>Satarmese</i>	<i>Lolang</i>	19	0	19
<i>Nusa Tenggara Timur</i>	<i>Manggarai Barat</i>	<i>Komodo</i>	<i>Gorontalo</i>	21	0	21
<i>Nusa Tenggara Timur</i>	<i>Manggarai Barat</i>	<i>Komodo</i>	<i>Wae Kelambu</i>	29	0	29
<i>Nusa Tenggara Timur</i>	<i>Ngada</i>	<i>Soa</i>	<i>Masu</i>	50	0	50
<i>Nusa Tenggara Timur</i>	<i>Rote Ndao</i>	<i>Rote Barat Daya</i>	<i>Batutua</i>	29	0	29
<i>Nusa Tenggara Timur</i>	<i>Rote Ndao</i>	<i>Rote Barat Daya</i>	<i>Oebatu</i>	21	0	21
<i>Nusa Tenggara Timur</i>	<i>Sumba Barat Daya</i>	<i>Wewewa Barat</i>	<i>Reda Pada</i>	16	0	16

<i>Nusa Tenggara Timur</i>	<i>Sumba Barat Daya</i>	<i>Wewewa Timur</i>	<i>Pada Ewata</i>	34	0	34
<i>Nusa Tenggara Timur</i>	<i>Sumba Tengah</i>	<i>Umbu Ratu Nggay</i>	<i>Lenang</i>	26	0	26
<i>Nusa Tenggara Timur</i>	<i>Sumba Tengah</i>	<i>Umbu Ratu Nggay</i>	<i>Prai Karoku Janga</i>	50	0	50
<i>Nusa Tenggara Timur</i>	<i>Sumba Timur</i>	<i>Haharu</i>	<i>Temu</i>	7	0	7
<i>Nusa Tenggara Timur</i>	<i>Sumba Timur</i>	<i>Kahaungu Eti</i>	<i>Matawai Maringu</i>	43	0	43
<i>Nusa Tenggara Timur</i>	<i>Timor Tengah Selatan</i>	<i>Amanuban Selatan</i>	<i>Linamnutu</i>	60	0	60
<i>Nusa Tenggara Timur</i>	<i>Timor Tengah Utara</i>	<i>Biboki Anleu</i>	<i>Tuamese</i>	50	0	50
<i>Nusa Tenggara Timur</i>	<i>Timor Tengah Utara</i>	<i>Bikomi Tengah</i>	<i>Nimasi</i>	24	0	24
<i>Nusa Tenggara Timur</i>	<i>Timor Tengah Utara</i>	<i>Bikomi Utara</i>	<i>Haumeni</i>	28	0	28
<i>Nusa Tenggara Timur</i>	<i>Timor Tengah Utara</i>	<i>Insana Fafinesu</i>	<i>Fafinesu A</i>	51	0	51
				932	0	932

# BAB III

## PENYAKIT PARASITER

## PETA PENYAKIT TRYPANOSOMIASIS DI PROVINSI BALI TAHUN 2018



DATA PHMS BALAI BESAR VETERINER DENPASAR  
DI PROVINSI BALI  
01 JANUARI SAMPAI DENGAN 31 DESEMBER 2018  
KELOMPOK PENYAKIT : TRYPANOSOMIASIS

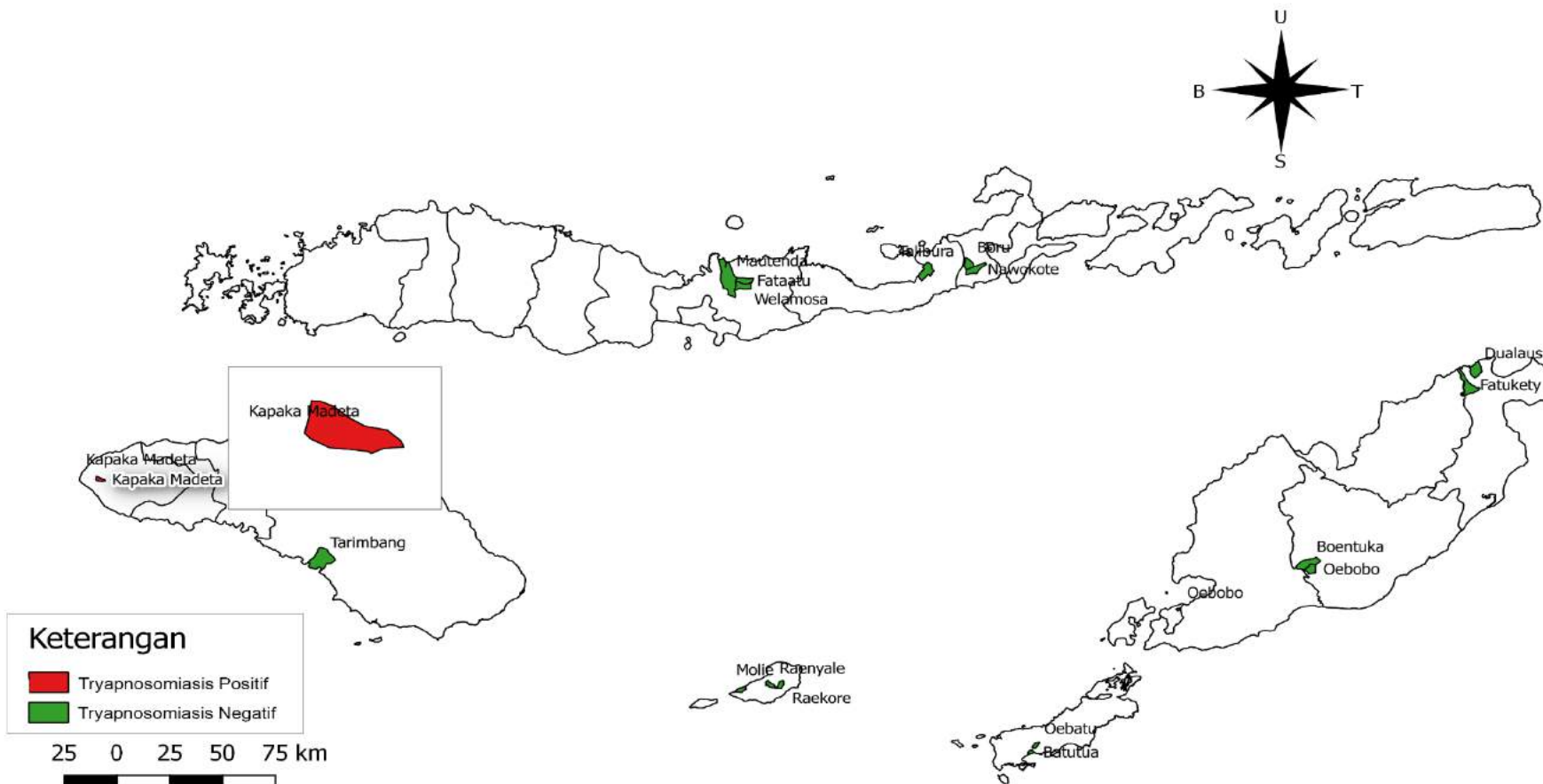
Propinsi	Kabupaten	Kecamatan	Desa	Negatif	Positif	Jumlah
Bali	Badung	Kuta	Tuban	4	0	4
Bali	Badung	Kuta Utara	Dalung	1	0	1
Bali	Badung	Kuta Utara	Kerobokan	1	0	1
Bali	Badung	Mengwi	Kapal	1	0	1
Bali	Bangli	Kintamani	Belantih	10	0	10
Bali	Bangli	Kintamani	Dausa	10	0	10
Bali	Bangli	Kintamani	Mangguh	10	0	10
Bali	Bangli	Susut	Abuan	10	0	10
Bali	Bangli	Susut	Susut	10	0	10
Bali	Buleleng	Banjar	Banjar	10	0	10
Bali	Buleleng	Busungbiu	Kedis	10	0	10
Bali	Buleleng	Busungbiu	Subuk	10	0	10
Bali	Buleleng	Gerokgak	Pengulon	10	0	10
Bali	Denpasar	Denpasar Selatan	Panjer	3	0	3
Bali	Denpasar	Denpasar Selatan	Pedungan	1	0	1
Bali	Denpasar	Denpasar Selatan	Pemogan	7	0	7
Bali	Denpasar	Denpasar Selatan	Sanur	1	0	1
Bali	Denpasar	Denpasar Selatan	Sesetan	9	0	9
Bali	Denpasar	Denpasar Timur	Kesiman Kertalangu	13	0	13
Bali	Denpasar	Denpasar Utara	Peguyangan	1	0	1
Bali	Gianyar	Gianyar	Petak	10	0	10
Bali	Gianyar	Payangan	Buahan Kaja	10	0	10

Bali	Gianyar	Payangan	Puhu	1	0	1
Bali	Gianyar	Sukawati	Batubulan	42	0	42
Bali	Gianyar	Sukawati	Singapadu	10	0	10
Bali	Gianyar	Ubud	Lodtunduh	10	0	10
Bali	Jembrana	Jembrana	Yeh Kuning	20	0	20
Bali	Jembrana	Negara	Berangbang	10	0	10
Bali	Jembrana	Pekutatan	Asahduren	11	0	11
Bali	Jembrana	Pekutatan	Gumbrih	1	0	1
Bali	Jembrana	Pekutatan	Hutan	1	0	1
Bali	Jembrana	Pekutatan	Manggissari	1	0	1
Bali	Jembrana	Pekutatan	Pangyangan	151	0	151
Bali	Jembrana	Pekutatan	Pekutatan	4	2	6
Bali	Jembrana	Pekutatan	Pengeragoan	1	0	1
Bali	Karang Asem	Karang Asem	Seraya	20	0	20
Bali	Karang Asem	Kubu	Sukadana	10	0	10
Bali	Karang Asem	Rendang	Besakih	10	0	10
Bali	Karang Asem	Selat	Duda Utara	2	0	2
Bali	Karang Asem	Selat	Sebudi	10	0	10
Bali	Karang Asem	Sidemen	Tangkup	10	0	10
Bali	Klungkung	Banjarangkan	Nyalian	10	0	10
Bali	Klungkung	Banjarangkan	Tihingan	10	0	10
Bali	Klungkung	Dawan	Dawan Klod	10	0	10
Bali	Klungkung	Klungkung	Kamasan	10	0	10
Bali	Klungkung	Klungkung	Manduang	1	0	1
Bali	Klungkung	Nusapenida	Suana	10	0	10

Bali	Tabanan	Baturiti	Baturiti	44	0	44
Bali	Tabanan	Baturiti	Mekarsari	10	0	10
Bali	Tabanan	Kediri	Kediri	25	0	25
Bali	Tabanan	Kerambitan	Tibubiyu	10	0	10
Bali	Tabanan	Penebel	Pesagi	10	0	10
Bali	Tabanan	Selemadeg Barat	Lumbung Kauh	10	0	10
				637	2	639



# **PETA PENYAKIT TRYPANOSOMIASIS DI PROVINSI NUSA TENGGARA TIMUR TAHUN 2018**



DATA PHMS BALAI BESAR VETERINER DENPASAR  
DI PROVINSI NUSA TENGGARA TIMUR  
01 JANUARI SAMPAI DENGAN 31 DESEMBER 2018  
KELOMPOK PENYAKIT : TRYPANOSOMIASIS

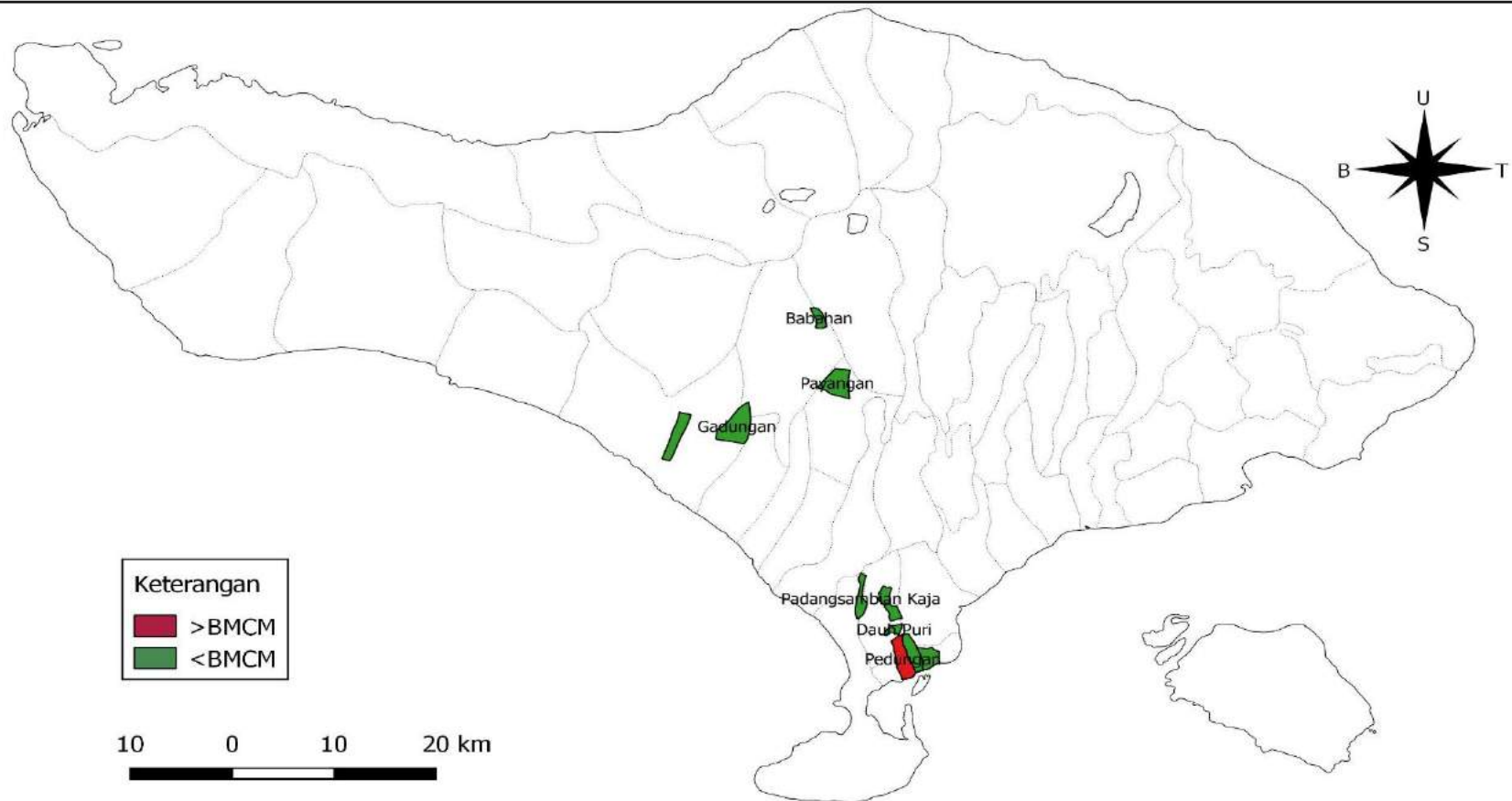
Propinsi	Kabupaten	Kecamatan	Desa	Negatif	Positif	Jumlah
Nusa Tenggara Timur	Ende	Wewaria	Fataatu	15	0	15
Nusa Tenggara Timur	Ende	Wewaria	Mautenda	20	0	20
Nusa Tenggara Timur	Ende	Wewaria	Welamosa	15	0	15
Nusa Tenggara Timur	Flores Timur	Larantuka	Sarotari	13	0	13
Nusa Tenggara Timur	Flores Timur	Wulanggitang	Boru	9	0	9
Nusa Tenggara Timur	Flores Timur	Wulanggitang	Nawokote	6	0	6
Nusa Tenggara Timur	Flores Timur	Wulanggitang	Pululera	14	0	14
Nusa Tenggara Timur	Kupang	Kupang Tengah	Penfui Timur	50	0	50
Nusa Tenggara Timur	Lembata	Nubatukan	Pada	51	0	51
Nusa Tenggara Timur	Malaka	Kakuluk Mesak	Dualaus	12	0	12
Nusa Tenggara Timur	Malaka	Kakuluk Mesak	Fatukety	18	0	18
Nusa Tenggara Timur	Malaka	Malaka Tengah	Harekakae	5	0	5
Nusa Tenggara Timur	Malaka	Malaka Tengah	Wehali	4	0	4
Nusa Tenggara Timur	Malaka	Tasifeto Timur	Fatuba A	20	0	20
Nusa Tenggara Timur	Nagekeo	Boawae	Olakile	9	0	9
Nusa Tenggara Timur	Rote Ndao	Rote Barat Daya	Batutua	29	0	29
Nusa Tenggara Timur	Rote Ndao	Rote Barat Daya	Oebatu	21	0	21
Nusa Tenggara Timur	Sabu Raijua	Hawu Mehara	Molie	10	0	10
Nusa Tenggara Timur	Sabu Raijua	Sabu Barat	Raekore	22	0	22
Nusa Tenggara Timur	Sabu Raijua	Sabu Barat	Raenyale	18	0	18
Nusa Tenggara Timur	Sikka	Talibura	Talibura	45	0	45

Nusa Tenggara Timur	Sikka	Waigete	Hoder	5	0	5
Nusa Tenggara Timur	Sumba Barat Daya	Kodi	Kapaka Madeta	19	1	20
Nusa Tenggara Timur	Sumba Timur	Tabundung	Tarimbang	64	0	64
Nusa Tenggara Timur	Timor Tengah Selatan	Batu Putih	Boentuka	33	0	33
Nusa Tenggara Timur	Timor Tengah Selatan	Batu Putih	Oebobo	17	0	17
				544	1	545

# BAB IV

## MUTU BAHAN ASAL HEWAN

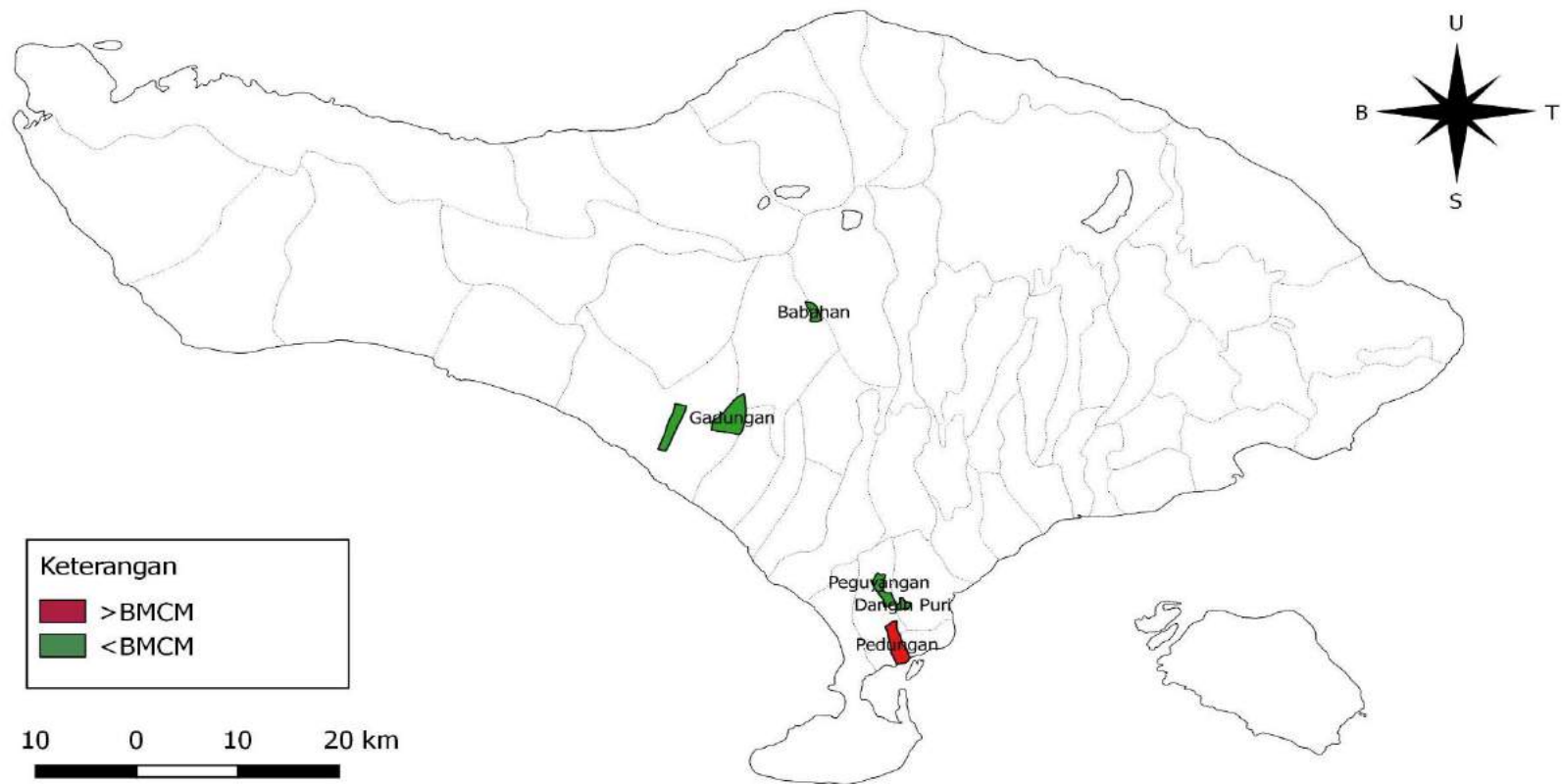
## PETA CEMARAN TOTAL PLATE COUNT DI PROVINSI BALI TAHUN 2018



DATA MUTU BAHAN ASAL HEWAN BALAI BESAR VETERINER DENPASAR  
DI PROVINSI BALI  
01 JANUARI SAMPAI DENGAN 31 DESEMBER 2018  
UNTUK CEMARAN TPC

Prop	Kab	Kec	Desa	<BMCM	>BMCM	Total
Bali	Denpasar	Denpasar Barat	Dauh Puri	1	0	1
Bali	Denpasar	Denpasar Barat	Padangsambian Kaja	1	0	1
Bali	Denpasar	Denpasar Selatan	Pedungan	3	1	4
Bali	Denpasar	Denpasar Selatan	Sesetan	1	0	1
Bali	Denpasar	Denpasar Selatan	Sidakarya	1	0	1
Bali	Denpasar	Denpasar Utara	Dauh Puri Kaja	2	0	2
Bali	Denpasar	Denpasar Utara	Peguyangan	1	0	1
Bali	Tabanan	Kediri	Kaba Kaba	2	0	2
Bali	Tabanan	Marga	Payangan	1	0	1
Bali	Tabanan	Penebel	Babahan	1	0	1
Bali	Tabanan	Selemadeg	Bajera	1	0	1
Bali	Tabanan	Selemadeg Timur	Gadungan	1	0	1
				16	1	17

## PETA CEMARAN ESCHERICHIA COLI DI PROVINSI BALI TAHUN 2018

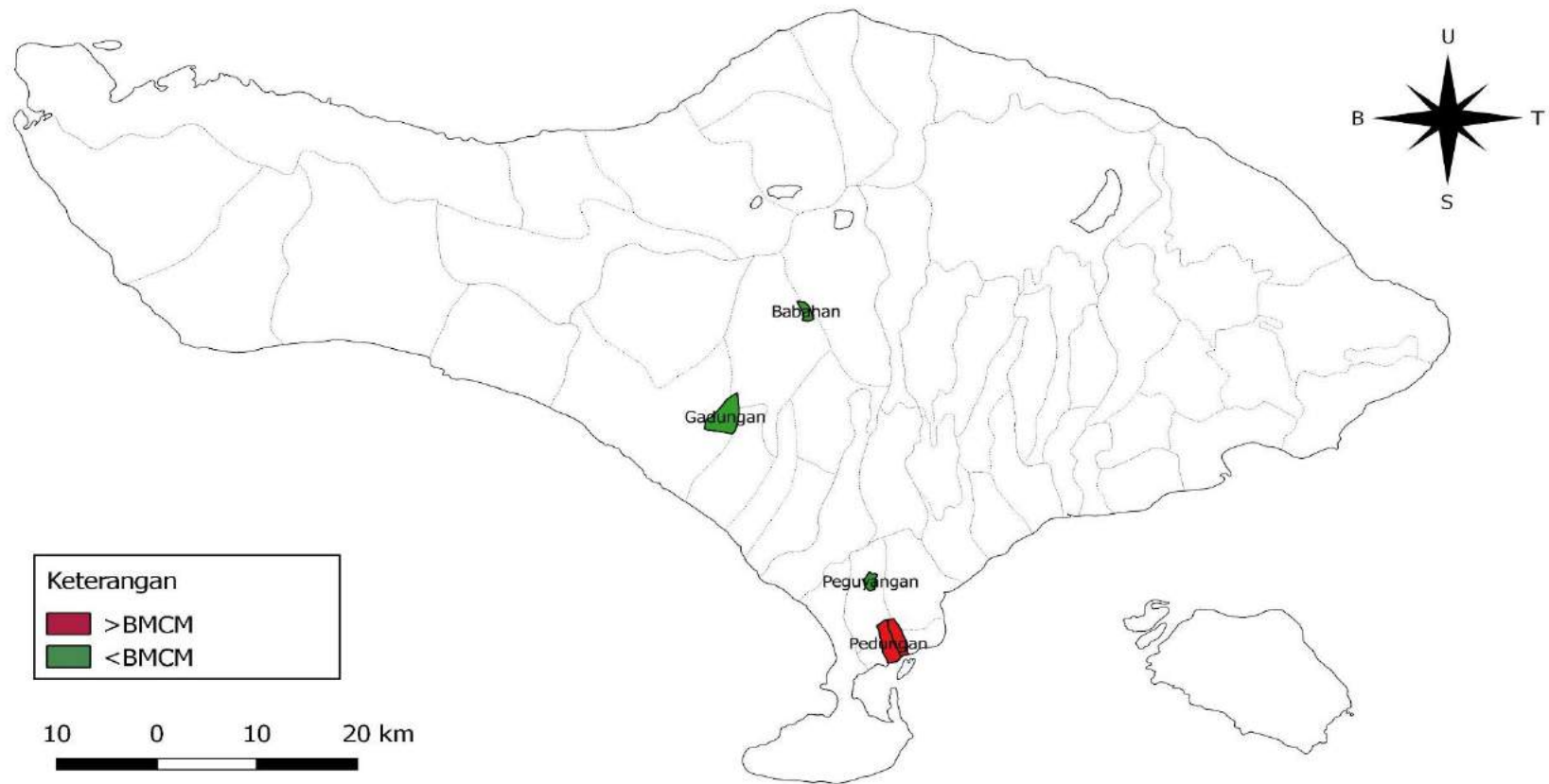


DATA MUTU BAHAN ASAL HEWAN BALAI BESAR VETERINER DENPASAR  
DI PROVINSI BALI  
01 JANUARI SAMPAI DENGAN 31 DESEMBER 2018  
CEMARAN E.COLI

Prop	Kab	Kec	Desa	<BMCM	>BMCM	Total
Bali	Denpasar	Denpasar Selatan	Pedungan	0	1	1
Bali	Denpasar	Denpasar Timur	Dangin Puri	1	0	1
Bali	Denpasar	Denpasar Utara	Dauh Puri Kaja	2	0	2
Bali	Denpasar	Denpasar Utara	Peguyangan	1	0	1
Bali	Tabanan	Kediri	Kaba Kaba	1	0	1
Bali	Tabanan	Penebel	Babahan	1	0	1
Bali	Tabanan	Selemadeg	Bajera	1	0	1
Bali	Tabanan	Selemadeg Timur	Gadungan	1	0	1
				8	1	9



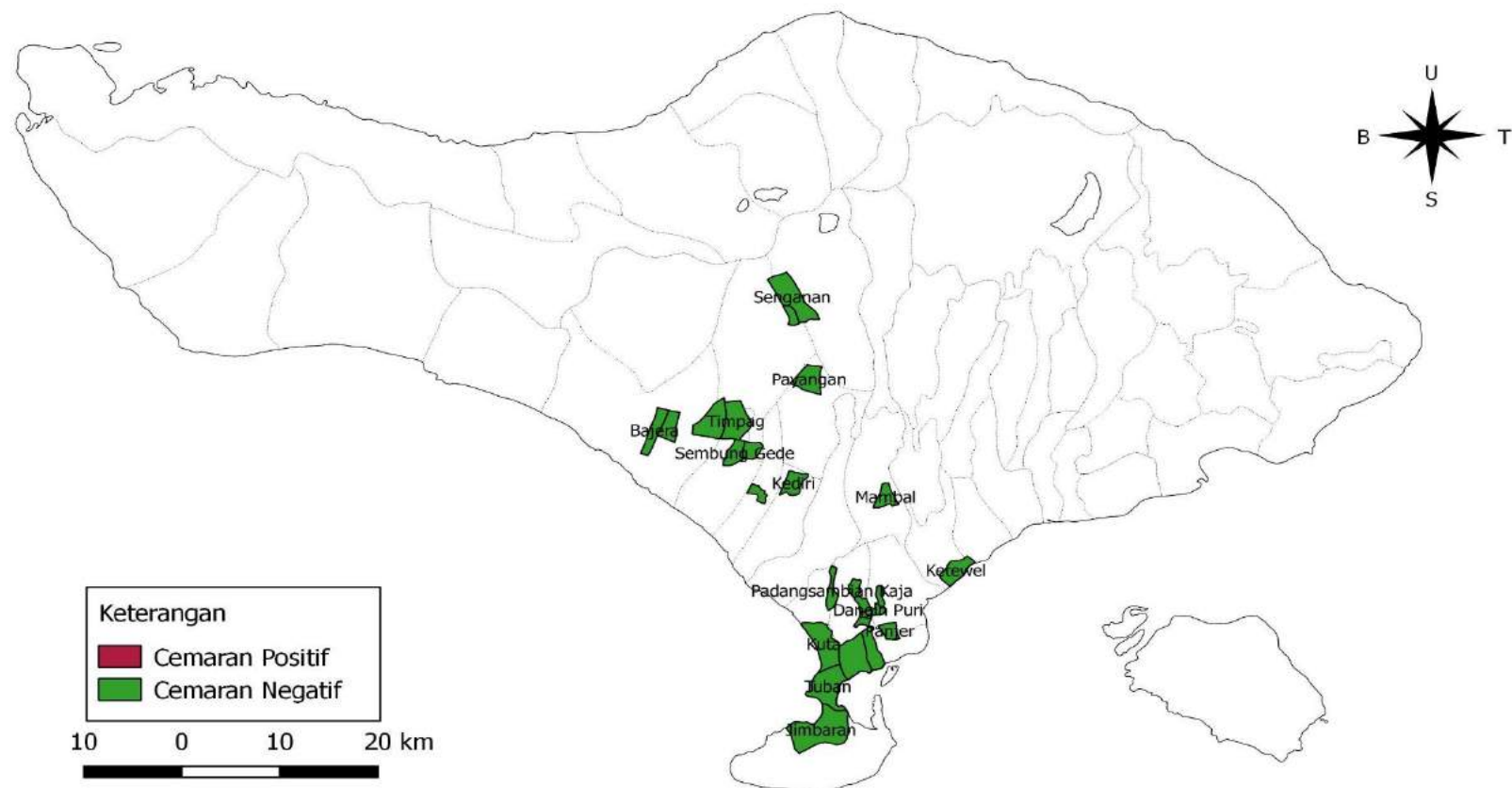
## PETA CEMARAN COLIFORM DI PROVINSI BALI TAHUN 2018



DATA MUTU BAHAN ASAL HEWAN BALAI BESAR VETERINER DENPASAR  
DI PROVINSI BALI  
01 JANUARI SAMPAI DENGAN 31 DESEMBER 2018  
CEMARAN COLIFORM

Prop	Kab	Kec	Desa	<BMCM	>BMCM	Total
Bali	Denpasar	Denpasar Selatan	Pedungan	1	1	2
Bali	Denpasar	Denpasar Selatan	Sesetan	0	1	1
Bali	Denpasar	Denpasar Utara	Peguyangan	1	0	1
Bali	Tabanan	Kediri	Kaba Kaba	1	0	1
Bali	Tabanan	Penebel	Babahan	1	0	1
Bali	Tabanan	Selemadeg Timur	Gadungan	1	0	1
				5	2	7

## PETA DISTRIBUSI RESIDU ANTIBIOTIKA (AMINOGLIKOSIDA) DI PROVINSI BALI TAHUN 2018

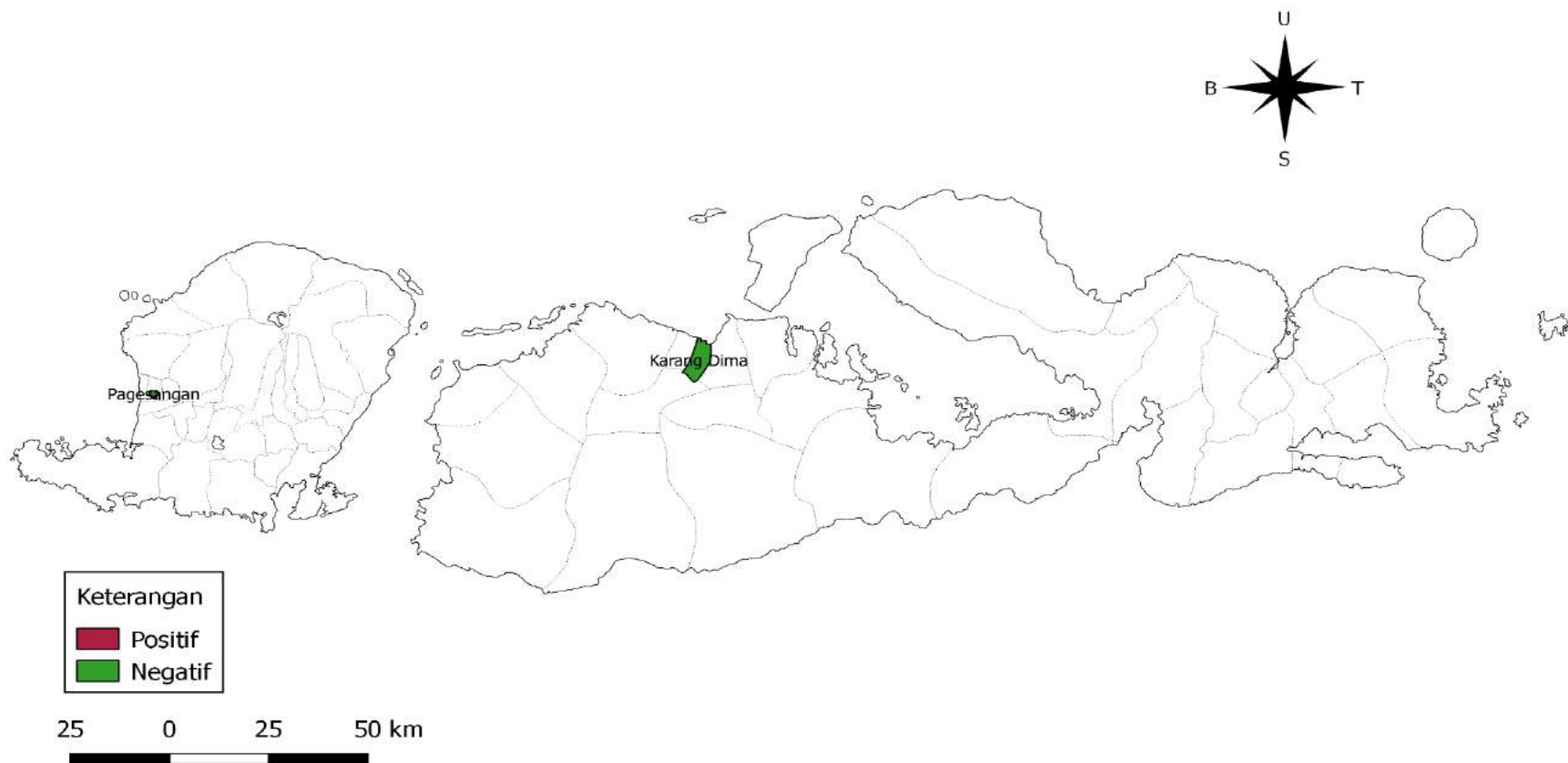


DATA MUTU BAHAN ASAL HEWAN BALAI BESAR VETERINER DENPASAR  
DI PROVINSI BALI  
01 JANUARI SAMPAI DENGAN 31 DESEMBER 2018  
PADA DISTRIBUSI RESIDUANTIBIOTIKA (AMINOGLIKOSIDA)

Prop	Kab	Kec	Desa	Negatif	Positif	Total
Bali	Badung	Abiansemal	Mambal	2	0	2
Bali	Badung	Kuta	Kuta	5	0	5
Bali	Badung	Kuta	Tuban	18	0	18
Bali	Badung	Kuta Selatan	Jimbaran	10	0	10
Bali	Denpasar	Denpasar Barat	Dauh Puri	5	0	5
Bali	Denpasar	Denpasar Barat	Dauh Puri Kangin	1	0	1
Bali	Denpasar	Denpasar Barat	Padangsambian Kaja	15	0	15
Bali	Denpasar	Denpasar Barat	Pemecutan Klod	7	0	7
Bali	Denpasar	Denpasar Selatan	Panjer	1	0	1
Bali	Denpasar	Denpasar Selatan	Pedungan	16	0	16
Bali	Denpasar	Denpasar Selatan	Pemogan	10	0	10
Bali	Denpasar	Denpasar Timur	Dangin Puri	2	0	2
Bali	Denpasar	Denpasar Utara	Dangin Puri Kangin	2	0	2
Bali	Denpasar	Denpasar Utara	Dauh Puri Kaja	4	0	4
Bali	Denpasar	Denpasar Utara	Peguyangan	4	0	4
Bali	Denpasar	Denpasar Utara	Ubung Kaja	5	0	5
Bali	Gianyar	Sukawati	Ketewel	1	0	1
Bali	Tabanan	Kediri	Kaba Kaba	3	0	3
Bali	Tabanan	Kediri	Kediri	4	0	4
Bali	Tabanan	Kerambitan	Batuaji	1	0	1
Bali	Tabanan	Kerambitan	Sembung Gede	1	0	1

<i>Bali</i>	<i>Tabanan</i>	<i>Kerambitan</i>	<i>Timpag</i>	2	0	2
<i>Bali</i>	<i>Tabanan</i>	<i>Marga</i>	<i>Payangan</i>	2	0	2
<i>Bali</i>	<i>Tabanan</i>	<i>Penebel</i>	<i>Babahan</i>	2	0	2
<i>Bali</i>	<i>Tabanan</i>	<i>Penebel</i>	<i>Senganan</i>	2	0	2
<i>Bali</i>	<i>Tabanan</i>	<i>Selemadeg</i>	<i>Bajera</i>	4	0	4
<i>Bali</i>	<i>Tabanan</i>	<i>Selemadeg</i>	<i>Selemadeg</i>	2	0	2
<i>Bali</i>	<i>Tabanan</i>	<i>Selemadeg Timur</i>	<i>Gadungan</i>	7	0	7
<i>Bali</i>	<i>Tabanan</i>	<i>Tabanan</i>	<i>Dauh Peken</i>	2	0	2
				140	0	140

## **PETA DISTRIBUSI RESIDU ANTIBIOTIKA (AMINIGLIKOSIDA) DI PROVINSI NUSA TENGGARA BARAT TAHUN 2018**



DATA MUTU BAHAN ASAL HEWAN BALAI BESAR VETERINER DENPASAR  
DI PROVINSI NUSA TENGGARA BARAT  
01 JANUARI SAMPAI DENGAN 31 DESEMBER 2018  
PADA DISTRIBUSI RESIDUANTIBIOTIKA (AMINOGLIKOSIDA)

Prop	Kab	Kec	Desa	Negatif	Positif	Total
<i>Nusa Tenggara Barat</i>	<i>Lombok Barat</i>	<i>Kediri</i>	<i>Lelede</i>	2	2	4
<i>Nusa Tenggara Barat</i>	<i>Mataram</i>	<i>Mataram</i>	<i>Pagesangan</i>	2	0	2
<i>Nusa Tenggara Barat</i>	<i>Sumbawa</i>	<i>Labuhan Badas</i>	<i>Karang Dima</i>	2	0	2
<i>Nusa Tenggara Barat</i>	<i>Sumbawa Barat</i>	<i>Taliwang</i>	<i>Arab Kenangan</i>	2	0	2
				8	2	10

## **PETA DISTRIBUSI RESIDU ANTIBIOTIKA (AMINOGLIKOSIDA) DI PROVINSI NUSA TENGGARA TIMUR TAHUN 2018**

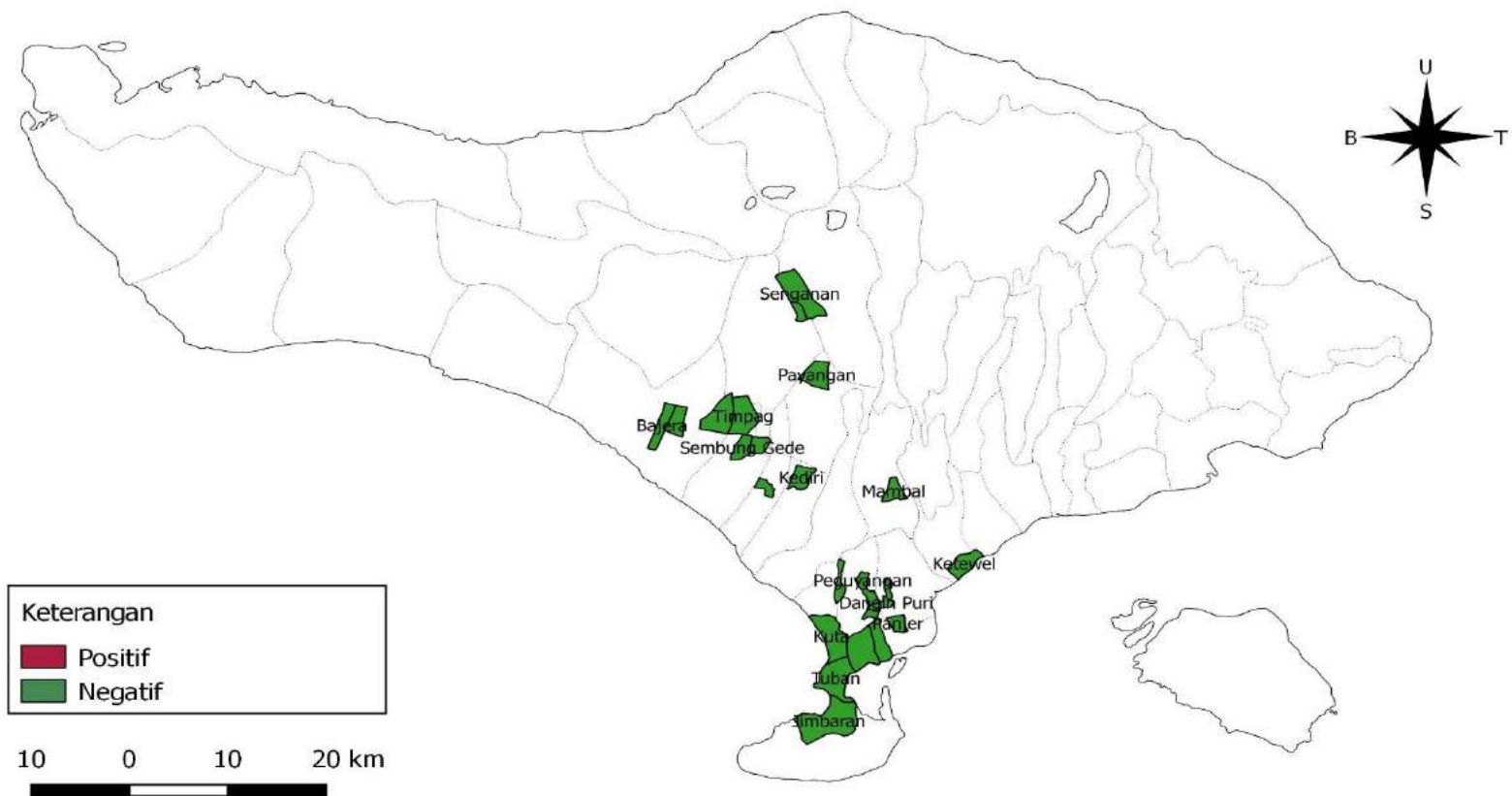




DATA MUTU BAHAN ASAL HEWAN BALAI BESAR VETERINER DENPASAR  
DI PROVINSI NUSA TENGGARA TIMUR  
01 JANUARI SAMPAI DENGAN 31 DESEMBER 2018  
PADA DISTRIBUSI RESIDUANTIBIOTIKA (AMINOGLIKOSIDA)

Prop	Kab	Kec	Desa	Negatif	Positif	Total
<i>Nusa Tenggara Timur</i>	<i>Kota Kupang</i>	<i>Kelapa Lima</i>	<i>Oesapa Barat</i>	17	3	20
<i>Nusa Tenggara Timur</i>	<i>Kota Kupang</i>	<i>Kota Lama</i>	<i>Merdeka</i>	6	0	6
<i>Nusa Tenggara Timur</i>	<i>Kota Kupang</i>	<i>Kota Lama</i>	<i>Oeba</i>	2	0	2
<i>Nusa Tenggara Timur</i>	<i>Kota Kupang</i>	<i>Oebobo</i>	<i>Fatululi</i>	2	0	2
<i>Nusa Tenggara Timur</i>	<i>Kota Kupang</i>	<i>Oebobo</i>	<i>Oetete</i>	2	0	2
<i>Nusa Tenggara Timur</i>	<i>Kota Kupang</i>	<i>Oebobo</i>	<i>Tuak Daun Merah</i>	10	0	10
				39	3	42

## PETA RESTRIBUSI RESIDU ANTIBIOTIKA (MAKROLIDA) DI PROVINSI BALI TAHUN 2018

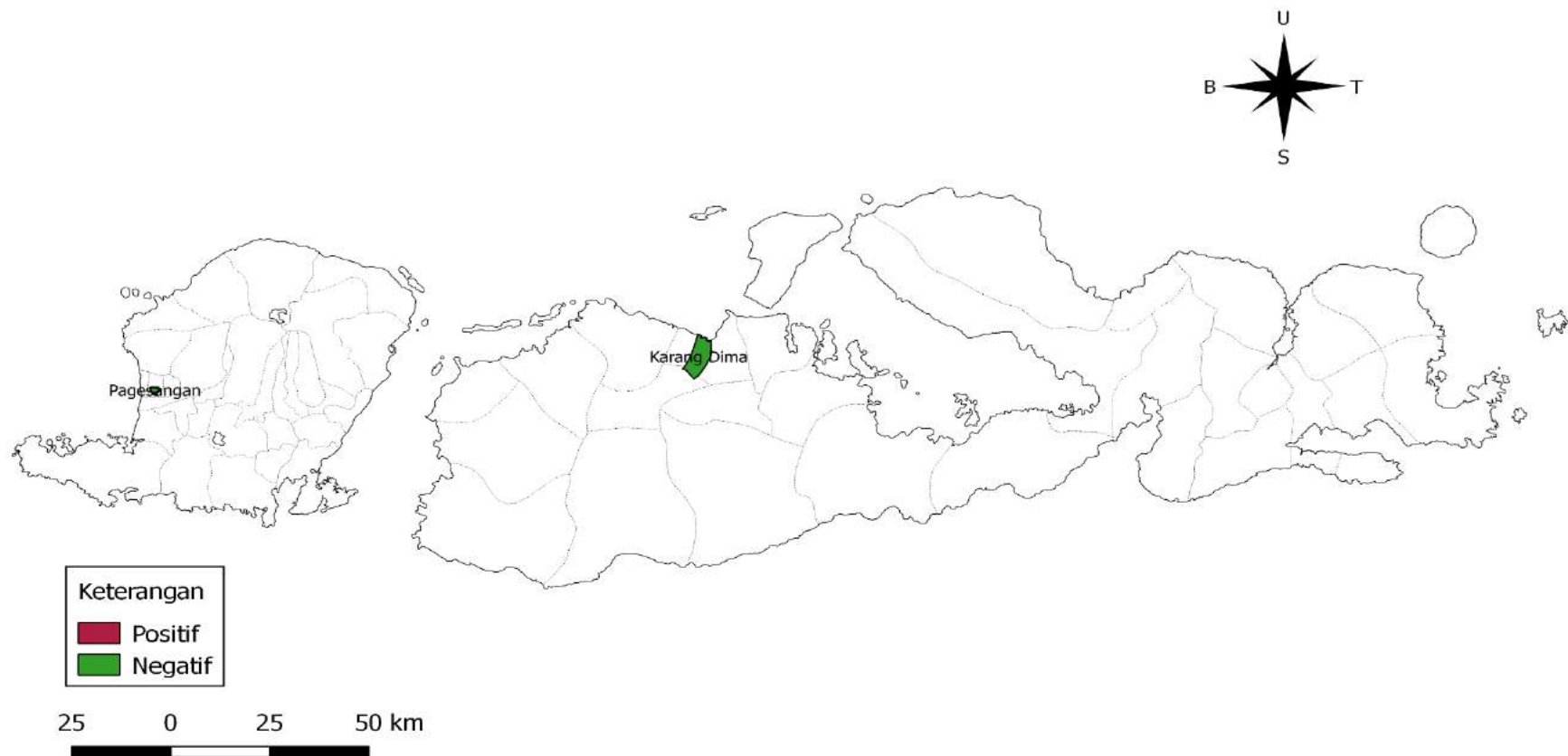


DATA MUTU BAHAN ASAL HEWAN BALAI BESAR VETERINER DENPASAR  
DI PROVINSI BALI  
01 JANUARI SAMPAI DENGAN 31 DESEMBER 2018  
PADA DISTRIBUSI RESIDUANTIBIOTIKA (MAKROLIDA)

Prop	Kab	Kec	Desa	Negatif	Positif	Total
Bali	Badung	Abiansemal	Mambal	2	0	2
Bali	Badung	Kuta	Kuta	5	0	5
Bali	Badung	Kuta	Tuban	18	0	18
Bali	Badung	Kuta Selatan	Jimbaran	10	0	10
Bali	Denpasar	Denpasar Barat	Dauh Puri	5	0	5
Bali	Denpasar	Denpasar Barat	Dauh Puri Kangin	1	0	1
Bali	Denpasar	Denpasar Barat	Padangsambian Kaja	15	0	15
Bali	Denpasar	Denpasar Barat	Pemecutan Klod	6	1	7
Bali	Denpasar	Denpasar Selatan	Panjer	1	0	1
Bali	Denpasar	Denpasar Selatan	Pedungan	17	0	17
Bali	Denpasar	Denpasar Selatan	Pemogan	10	0	10
Bali	Denpasar	Denpasar Timur	Dangin Puri	2	0	2
Bali	Denpasar	Denpasar Utara	Dangin Puri Kangin	2	0	2
Bali	Denpasar	Denpasar Utara	Dauh Puri Kaja	4	0	4
Bali	Denpasar	Denpasar Utara	Peguyangan	4	0	4
Bali	Denpasar	Denpasar Utara	Ubung Kaja	5	0	5
Bali	Gianyar	Sukawati	Ketewel	1	0	1
Bali	Tabanan	Kediri	Kaba Kaba	3	0	3
Bali	Tabanan	Kediri	Kediri	4	0	4
Bali	Tabanan	Kerambitan	Batuaji	1	0	1
Bali	Tabanan	Kerambitan	Sembung Gede	1	0	1
Bali	Tabanan	Kerambitan	Timpag	2	0	2
Bali	Tabanan	Marga	Payangan	2	0	2

<i>Bali</i>	<i>Tabanan</i>	<i>Penebel</i>	<i>Babahan</i>	2	0	2
<i>Bali</i>	<i>Tabanan</i>	<i>Penebel</i>	<i>Senganan</i>	2	0	2
<i>Bali</i>	<i>Tabanan</i>	<i>Selemadeg</i>	<i>Bajera</i>	4	0	4
<i>Bali</i>	<i>Tabanan</i>	<i>Selemadeg</i>	<i>Selemadeg</i>	2	0	2
<i>Bali</i>	<i>Tabanan</i>	<i>Selemadeg Timur</i>	<i>Gadungan</i>	7	0	7
<i>Bali</i>	<i>Tabanan</i>	<i>Tabanan</i>	<i>Dauh Peken</i>	2	0	2
				140	1	141

## **PETA DISTRIBUSI RESIDU ANTIBIOTIKA (MAKROLIDA) DI PROVINSI NUSA TENGGARA BARAT TAHUN 2018**



DATA MUTU BAHAN ASAL HEWAN BALAI BESAR VETERINER DENPASAR  
DI PROVINSI NUSA TENGGARA BARAT  
01 JANUARI SAMPAI DENGAN 31 DESEMBER 2018  
PADA DISTRIBUSI RESIDU ANTIBIOTIKA (MAKROLIDA)

Prop	Kab	Kec	Desa	Negatif	Positif	Total
<i>Nusa Tenggara Barat</i>	<i>Lombok Barat</i>	<i>Kediri</i>	<i>Lelede</i>	3	1	4
<i>Nusa Tenggara Barat</i>	<i>Mataram</i>	<i>Mataram</i>	<i>Pagesangan</i>	2	0	2
<i>Nusa Tenggara Barat</i>	<i>Sumbawa</i>	<i>Labuhan Badas</i>	<i>Karang Dima</i>	2	0	2
<i>Nusa Tenggara Barat</i>	<i>Sumbawa Barat</i>	<i>Taliwang</i>	<i>Arab Kenangan</i>	2	0	2
				9	1	10

## PETA DISTRIBUSI RESIDU ANTIBIOTIKA (MAKROLIDA) DI PROVINSI NUSA TENGGARA TIMUR TAHUN 2018

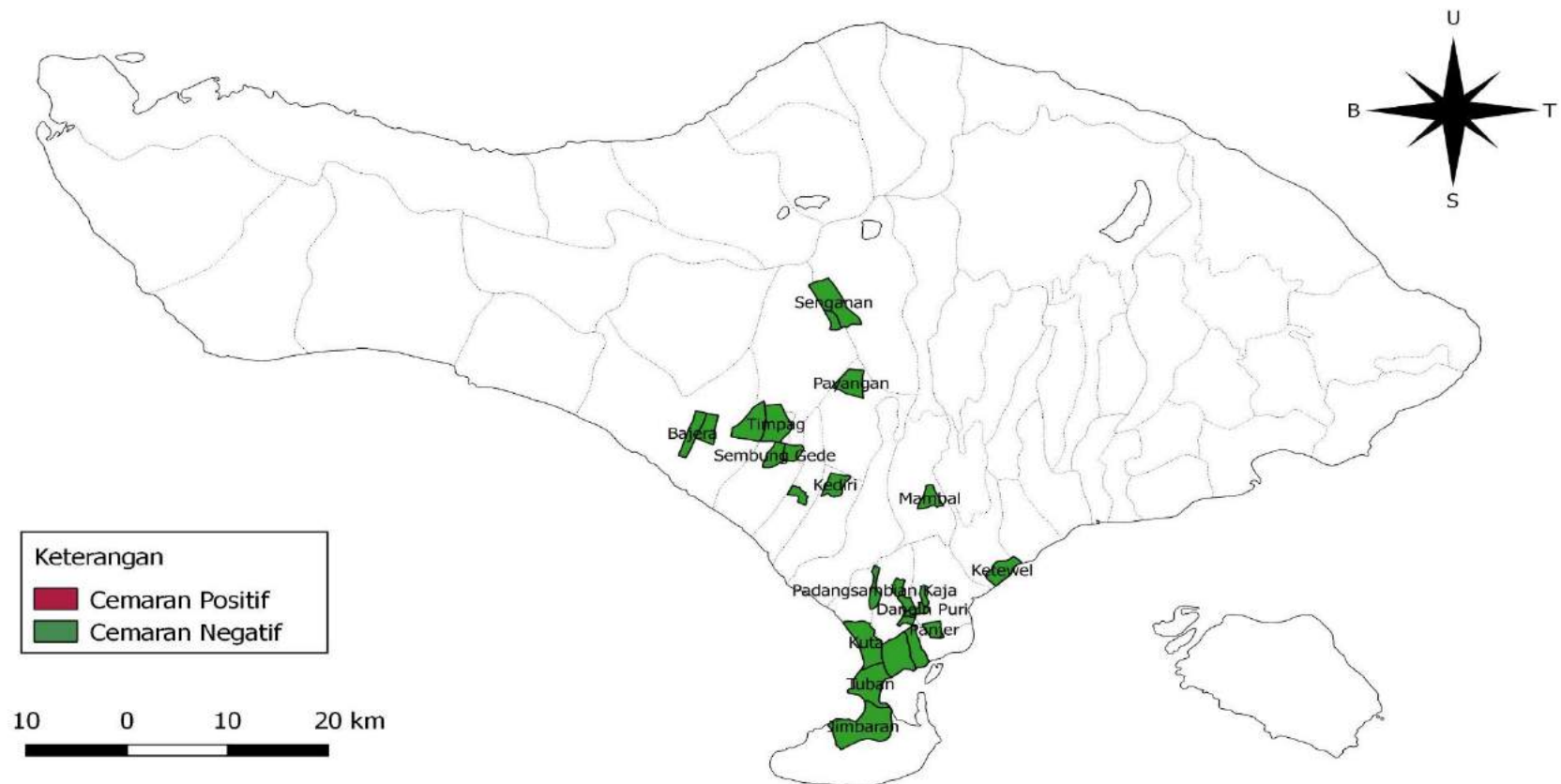


DATA MUTU BAHAN ASAL HEWAN BALAI BESAR VETERINER DENPASAR  
DI PROVINSI NUSA TENGGARA TIMUR  
01 JANUARI SAMPAI DENGAN 31 DESEMBER 2018  
PADA DISTRIBUSI RESIDUANTIBIOTIKA (MAKROLIDA)

Prop	Kab	Kec	Desa	Negatif	Positif	Total
<i>Nusa Tenggara Timur</i>	<i>Kota Kupang</i>	<i>Kelapa Lima</i>	<i>Oesapa Barat</i>	20	0	20
<i>Nusa Tenggara Timur</i>	<i>Kota Kupang</i>	<i>Kota Lama</i>	<i>Merdeka</i>	6	0	6
<i>Nusa Tenggara Timur</i>	<i>Kota Kupang</i>	<i>Kota Lama</i>	<i>Oeba</i>	2	0	2
<i>Nusa Tenggara Timur</i>	<i>Kota Kupang</i>	<i>Oebobo</i>	<i>Fatululi</i>	2	0	2
<i>Nusa Tenggara Timur</i>	<i>Kota Kupang</i>	<i>Oebobo</i>	<i>Oetete</i>	2	0	2
<i>Nusa Tenggara Timur</i>	<i>Kota Kupang</i>	<i>Oebobo</i>	<i>Tuak Daun Merah</i>	10	0	10
				42	0	42



## PETA DISTRIBUSI RESIDU ANTIBIOTIKA (TETRACYCLINE) DI PROVINSI BALI TAHUN 2018

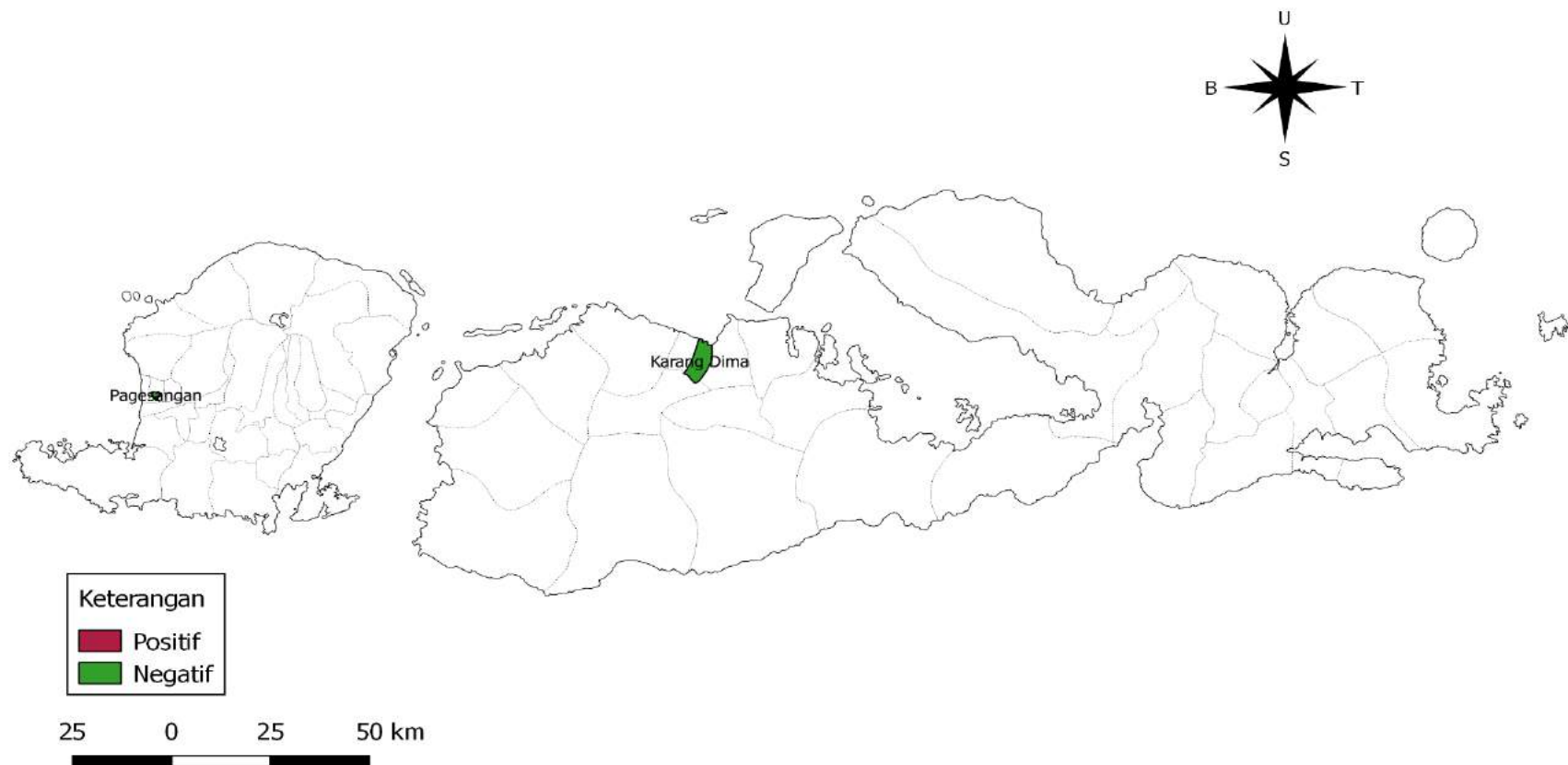


DATA MUTU BAHAN ASAL HEWAN BALAI BESAR VETERINER DENPASAR  
DI PROVINSI BALI  
01 JANUARI SAMPAI DENGAN 31 DESEMBER 2018  
PADA DISTRIBUSI RESIDUANTIBIOTIKA (TETRASIKLIN)

Prop	Kab	Kec	Desa	Negatif	Positif	Total
Bali	Badung	Abiansemal	Mambal	2	0	2
Bali	Badung	Kuta	Kuta	5	0	5
Bali	Badung	Kuta	Tuban	18	0	18
Bali	Badung	Kuta Selatan	Jimbaran	10	0	10
Bali	Denpasar	Denpasar Barat	Dauh Puri	5	0	5
Bali	Denpasar	Denpasar Barat	Dauh Puri Kangin	1	0	1
Bali	Denpasar	Denpasar Barat	Padangsambian Kaja	15	0	15
Bali	Denpasar	Denpasar Barat	Pemecutan Klod	7	0	7
Bali	Denpasar	Denpasar Selatan	Panjer	1	0	1
Bali	Denpasar	Denpasar Selatan	Pedungan	17	0	17
Bali	Denpasar	Denpasar Selatan	Pemogan	10	0	10
Bali	Denpasar	Denpasar Timur	Dangin Puri	2	0	2
Bali	Denpasar	Denpasar Utara	Dangin Puri Kangin	2	0	2
Bali	Denpasar	Denpasar Utara	Dauh Puri Kaja	4	0	4
Bali	Denpasar	Denpasar Utara	Peguyangan	4	0	4
Bali	Denpasar	Denpasar Utara	Ubung Kaja	5	0	5
Bali	Gianyar	Sukawati	Ketewel	1	0	1
Bali	Tabanan	Kediri	Kaba Kaba	3	0	3
Bali	Tabanan	Kediri	Kediri	4	0	4
Bali	Tabanan	Kerambitan	Batuaji	1	0	1
Bali	Tabanan	Kerambitan	Sembung Gede	1	0	1
Bali	Tabanan	Kerambitan	Timpag	2	0	2
Bali	Tabanan	Marga	Payangan	2	0	2

<i>Bali</i>	<i>Tabanan</i>	<i>Penebel</i>	<i>Babahan</i>	2	0	2
<i>Bali</i>	<i>Tabanan</i>	<i>Penebel</i>	<i>Senganan</i>	2	0	2
<i>Bali</i>	<i>Tabanan</i>	<i>Selemadeg</i>	<i>Bajera</i>	4	0	4
<i>Bali</i>	<i>Tabanan</i>	<i>Selemadeg</i>	<i>Selemadeg</i>	2	0	2
<i>Bali</i>	<i>Tabanan</i>	<i>Selemadeg Timur</i>	<i>Gadungan</i>	7	0	7
<i>Bali</i>	<i>Tabanan</i>	<i>Tabanan</i>	<i>Dauh Peken</i>	2	0	2
				141	0	141

## **PETA DISTRIBUSI RESIDU ANTIBIOTIKA (TETRACYCLINE) DI PROVINSI NUSA TENGGARA BARAT TAHUN 2018**



DATA MUTU BAHAN ASAL HEWAN BALAI BESAR VETERINER DENPASAR  
DI PROVINSI NUSA TENGGARA BARAT  
01 JANUARI SAMPAI DENGAN 31 DESEMBER 2018  
PADA DISTRIBUSI RESIDUANTIBIOTIKA (TETRASIKLIN)

Prop	Kab	Kec	Desa	Negatif	Positif	Total
<i>Nusa Tenggara Barat</i>	<i>Lombok Barat</i>	<i>Kediri</i>	<i>Lelede</i>	4	0	4
<i>Nusa Tenggara Barat</i>	<i>Mataram</i>	<i>Mataram</i>	<i>Pagesangan</i>	2	0	2
<i>Nusa Tenggara Barat</i>	<i>Sumbawa</i>	<i>Labuhan Badas</i>	<i>Karang Dima</i>	2	0	2
<i>Nusa Tenggara Barat</i>	<i>Sumbawa Barat</i>	<i>Taliwang</i>	<i>Arab Kenangan</i>	2	0	2
				10	0	10

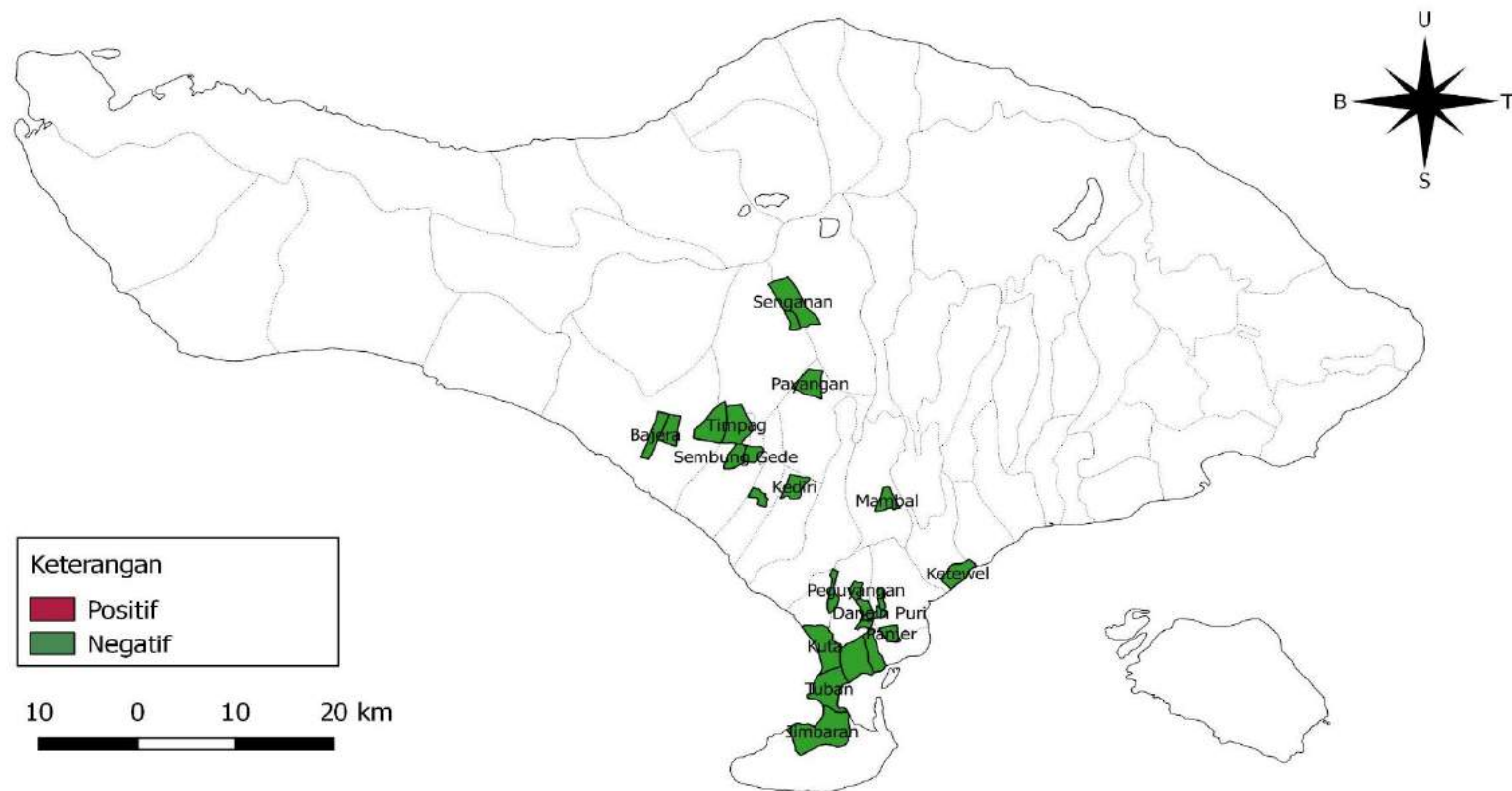
## PETA DISTRIBUSI RESIDU ANTIBIOTIKA (TETRACYCLINE) DI PROVINSI NUSA TENGGARA TIMUR TAHUN 2018



DATA MUTU BAHAN ASAL HEWAN BALAI BESAR VETERINER DENPASAR  
DI PROVINSI NUSA TENGGARA TIMUR  
01 JANUARI SAMPAI DENGAN 31 DESEMBER 2018  
PADA DISTRIBUSI RESIDUANTIBIOTIKA (TETRASIKLIN)

Prop	Kab	Kec	Desa	Negatif	Positif	Total
<i>Nusa Tenggara Timur</i>	<i>Kota Kupang</i>	<i>Kelapa Lima</i>	<i>Oesapa Barat</i>	20	0	20
<i>Nusa Tenggara Timur</i>	<i>Kota Kupang</i>	<i>Kota Lama</i>	<i>Merdeka</i>	6	0	6
<i>Nusa Tenggara Timur</i>	<i>Kota Kupang</i>	<i>Kota Lama</i>	<i>Oeba</i>	2	0	2
<i>Nusa Tenggara Timur</i>	<i>Kota Kupang</i>	<i>Oebobo</i>	<i>Fatululi</i>	2	0	2
<i>Nusa Tenggara Timur</i>	<i>Kota Kupang</i>	<i>Oebobo</i>	<i>Oetete</i>	2	0	2
<i>Nusa Tenggara Timur</i>	<i>Kota Kupang</i>	<i>Oebobo</i>	<i>Tuak Daun Merah</i>	10	0	10
				42	0	42

## PETA DISTRIBUSI RESIDU ANTIBIOTIKA (PENISILIN) DI PROVINSI BALI TAHUN 2018



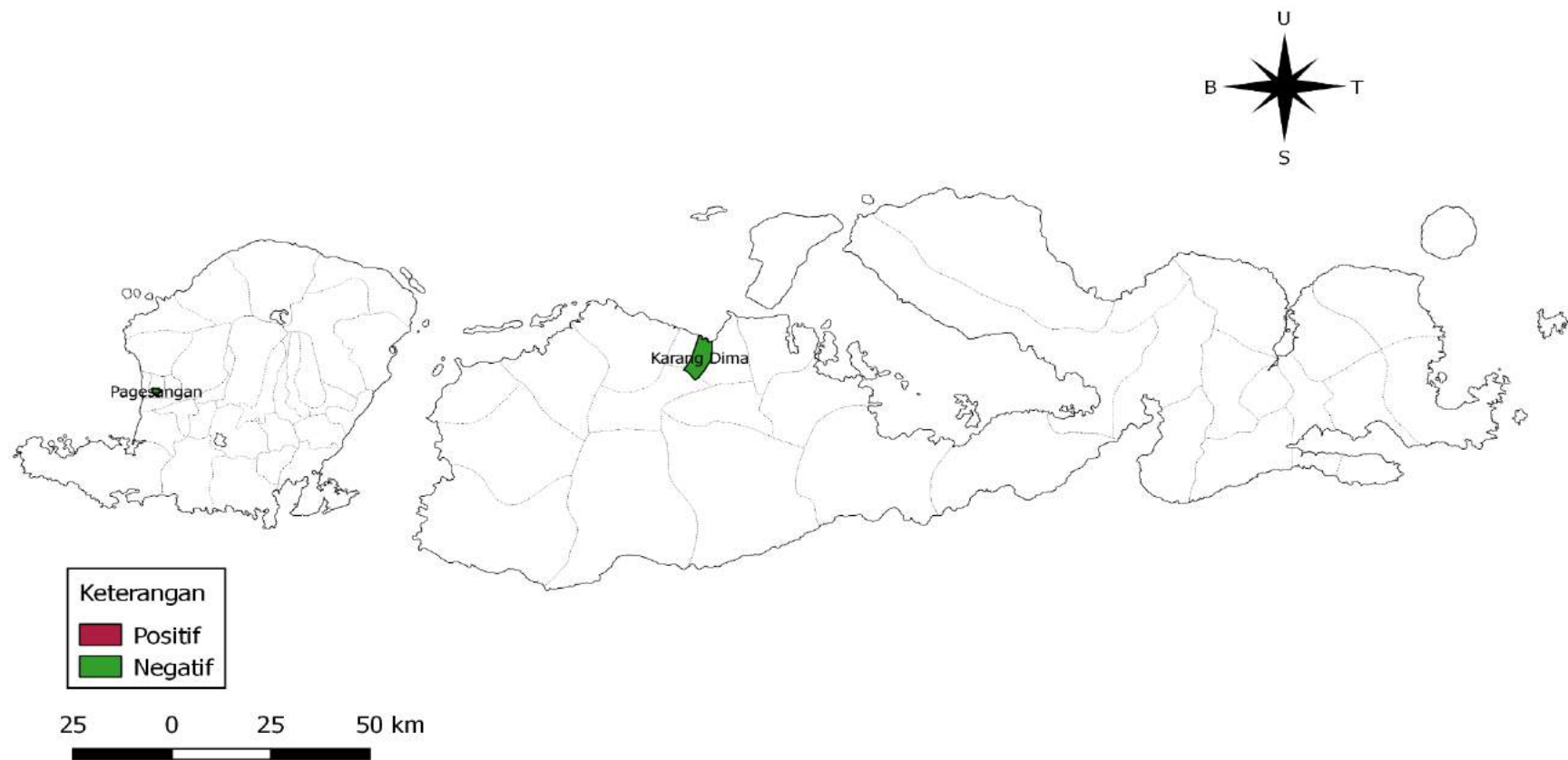


DATA MUTU BAHAN ASAL HEWAN BALAI BESAR VETERINER DENPASAR  
DI PROVINSI BALI  
01 JANUARI SAMPAI DENGAN 31 DESEMBER 2018  
PADA DISTRIBUSI RESIDUANTIBIOTIKA (PENISILIN)

Prop	Kab	Kec	Desa	Negatif	Positif	Total
Bali	Badung	Abiansemal	Mambal	2	0	2
Bali	Badung	Kuta	Kuta	5	0	5
Bali	Badung	Kuta	Tuban	18	0	18
Bali	Badung	Kuta Selatan	Jimbaran	10	0	10
Bali	Denpasar	Denpasar Barat	Dauh Puri	5	0	5
Bali	Denpasar	Denpasar Barat	Dauh Puri Kangin	1	0	1
Bali	Denpasar	Denpasar Barat	Padangsambian Kaja	15	0	15
Bali	Denpasar	Denpasar Barat	Pemecutan Klod	6	1	7
Bali	Denpasar	Denpasar Selatan	Panjer	1	0	1
Bali	Denpasar	Denpasar Selatan	Pedungan	17	0	17
Bali	Denpasar	Denpasar Selatan	Pemogan	10	0	10
Bali	Denpasar	Denpasar Timur	Dangin Puri	2	0	2
Bali	Denpasar	Denpasar Utara	Dangin Puri Kangin	2	0	2
Bali	Denpasar	Denpasar Utara	Dauh Puri Kaja	4	0	4
Bali	Denpasar	Denpasar Utara	Peguyangan	4	0	4
Bali	Denpasar	Denpasar Utara	Ubung Kaja	5	0	5
Bali	Gianyar	Sukawati	Ketewel	1	0	1
Bali	Tabanan	Kediri	Kaba Kaba	3	0	3
Bali	Tabanan	Kediri	Kediri	4	0	4
Bali	Tabanan	Kerambitan	Batuaji	1	0	1
Bali	Tabanan	Kerambitan	Sembung Gede	1	0	1
Bali	Tabanan	Kerambitan	Timpag	2	0	2
Bali	Tabanan	Marga	Payangan	2	0	2

<i>Bali</i>	<i>Tabanan</i>	<i>Penebel</i>	<i>Babahan</i>	2	0	2
<i>Bali</i>	<i>Tabanan</i>	<i>Penebel</i>	<i>Senganan</i>	2	0	2
<i>Bali</i>	<i>Tabanan</i>	<i>Selemadeg</i>	<i>Bajera</i>	4	0	4
<i>Bali</i>	<i>Tabanan</i>	<i>Selemadeg</i>	<i>Selemadeg</i>	2	0	2
<i>Bali</i>	<i>Tabanan</i>	<i>Selemadeg Timur</i>	<i>Gadungan</i>	7	0	7
<i>Bali</i>	<i>Tabanan</i>	<i>Tabanan</i>	<i>Dauh Peken</i>	2	0	2
				140	1	141

## **PETA DISTRIBUSI RESIDU ANTIBIOTIKA (PENICILIN) DI PROVINSI NUSA TENGGARA BARAT TAHUN 2018**



DATA MUTU BAHAN ASAL HEWAN BALAI BESAR VETERINER DENPASAR  
DI PROVINSI NUSA TENGGARA BARAT  
01 JANUARI SAMPAI DENGAN 31 DESEMBER 2018  
PADA DISTRIBUSI RESIDUANTIBIOTIKA (PENISILIN)

Prop	Kab	Kec	Desa	Negatif	Positif	Total
Nusa Tenggara Barat	Mataram	Mataram	Pagesangan	2	0	2
Nusa Tenggara Barat	Sumbawa	Labuhan Badas	Karang Dima	2	0	2
Nusa Tenggara Barat	Sumbawa Barat	Taliwang	Arab Kenangan	2	0	2
				6	0	6

## **PETA DISTRIBUSI RESIDU ANTIBIOTIKA (PENISILIN) DI PROVINSI NUSA TENGGARA TIMUR TAHUN 2018**



DATA MUTU BAHAN ASAL HEWAN BALAI BESAR VETERINER DENPASAR  
DI PROVINSI NUSA TENGGARA TIMUR  
01 JANUARI SAMPAI DENGAN 31 DESEMBER 2018  
PADA DISTRIBUSI RESIDUANTIBIOTIKA (PENISILIN)

Prop	Kab	Kec	Desa	Negatif	Positif	Total
<i>Nusa Tenggara Timur</i>	<i>Kota Kupang</i>	<i>Kelapa Lima</i>	<i>Oesapa Barat</i>	20	0	20
<i>Nusa Tenggara Timur</i>	<i>Kota Kupang</i>	<i>Kota Lama</i>	<i>Merdeka</i>	6	0	6
<i>Nusa Tenggara Timur</i>	<i>Kota Kupang</i>	<i>Kota Lama</i>	<i>Oeba</i>	2	0	2
<i>Nusa Tenggara Timur</i>	<i>Kota Kupang</i>	<i>Oebobo</i>	<i>Fatululi</i>	2	0	2
<i>Nusa Tenggara Timur</i>	<i>Kota Kupang</i>	<i>Oebobo</i>	<i>Oetete</i>	2	0	2
<i>Nusa Tenggara Timur</i>	<i>Kota Kupang</i>	<i>Oebobo</i>	<i>Tuak Daun Merah</i>	10	0	10
				42	0	42